

GH Consult o.p.s.

Dolní náměstí 22/43, 779 00 Olmouc

Poradenská, konzultační, inženýrská a projektová činnost
pro regionální rozvoj.



STRATEGICKÝ PLÁN ROZVOJE MIKROREGIONU

UNIČOVSKO

ANALYTICKÁ ČÁST

Zpracovatelé dokumentace:

GH Consult o.p.s.

Ing. Aleš Calábek, e-mail: calabek@ghconsult.cz

tel.: 774 579 973

Ing. Klára Calábková, e-mail: calabkova@ghconsult.cz

Za spolupráce:

Ing. Veroniky Šromové, euromanažerka - město Uničov



Partnerství pro rozvoj
Olomouckého kraje

Projekt byl spolufinancován Evropskou Unií

Olmouc, 09/ 2006

Obsah:

1. ÚVOD	3
1.1 Účel aktualizace strategie rozvoje Mikroregionu Uničovsko	3
1.2 Účel vzniku Mikroregionu Uničovsko, předmět jeho činnosti, členové mikroregionu, statutární zástupci	4
2. ZÁKLADNÍ CHARAKTERISTIKA MIKROREGIONU UNIČOVSKO	7
2.1 Geografické vymezení mikroregionu	7
3. DEMOGRAFICKÉ VYMEZENÍ MIKROREGIONU UNIČOVSKO	14
3.1 Počet a struktura obyvatel v mikroregionu	14
3.2 Vývoj počtu obyvatel a pohyb obyvatelstva mikroregionu	17
4. OBČANSKÁ VYBAVENOST, ZAŘÍZENÍ SOCIÁLNÍ A KULTURNÍ INFRASTRUKTURY MIKROREGIONU UNIČOVSKO	18
4.1 Školství	18
4.2 Zdravotnictví, sociální služby a péče	20
4.3 Kultura a kulturní zařízení	21
4.4 Sport a sportovní zařízení	22
4.5 Domovní a bytový fond	23
5. TECHNICKÁ A DOPRAVNÍ INFRASTRUKTURA	26
5.1 Technická infrastruktura	26
5.2 Dopravní infrastruktura	28
6. HOSPODÁŘSKÁ CHARAKTERISTIKA MIKROREGIONU UNIČOVSKO	31
6.1 Struktura hospodářské sféry	31
6.2 Trh práce	36
6.3 Finanční hospodaření obcí Mikroregionu Uničovsko	39
7. CESTOVNÍ RUCH	47
8. ŽIVOTNÍ PROSTŘEDÍ	57

1. ÚVOD

1.1 Účel aktualizace strategie rozvoje Mikroregionu Uničovsko

Strategie rozvoje Mikroregionu Uničovsko, respektive vypracovaný Strategický rozvojový plán Mikroregionu Uničovsko je koncepční rozvojový dokument, jenž se v souladu se zásadami trvale udržitelného rozvoje snaží efektivně řídit procesy plánování sociálně-ekonomického rozvoje území mikroregionu. Je dokumentem, který zejména přispěje k definování vlastní specifické vize regionu, nalezení a správnému formulování hlavních cílů rozvoje a předpokladů jejich naplnění, vytipování vhodných rozvojových projektů a navržení společných aktivit tak, aby tento region mohl uskutečňovat svá strategická rozhodnutí a záměry, byl schopen se úspěšně přizpůsobovat ekonomickým změnám (vzniklých zejména po vstupu naší republiky do EU) pomocí zlepšování vlastního konkurenčního postavení v kritických produkčních faktorech a mohl efektivněji čerpat finanční prostředky z různých dotačních titulů (ČR i EU).

Je třeba si uvědomit, že neřeší veškeré aspekty ekonomického či sociálního rozvoje řešeného území, ale selektivně stanovuje pouze některé prioritní směry rozvoje a prioritní problémy, na které se v daném časovém horizontu jednoznačně zaměřuje a podrobně je řeší. Strategický plán je způsob, jak vybrat podstatné záležitosti v území, shodnout se na nich a případně i nalézt východiska pro jejich řešení.

Umožní reagovat a přizpůsobovat se rychle se měnícím podmínkám ve společnosti (krátkodobé aktivity) a současně dlouhodobě usilovat o realizaci víceméně stabilizovaných a šířeji vymezených záměrů (dlouhodobé cíle). Při nalezení a identifikaci klíčových problémů a komparativních výhod území vycházel nejen z aktuálního celospolečenského vývoje, ale především z místních podmínek. Zaměřuje se na stimulaci místních aktivit, na maximalizaci a efektivní využití endogenního (vnitřního) potenciálu. Jedná se o dokument strategického významu, který se stane východiskem pro koordinaci a řízení rozvojových záměrů nejen jednotlivých obcí regionu, ale především celého Mikroregionu Uničovsko.

Do zpracování strategického plánu byli zapojeni představitelé všech důležitých subjektů, kteří mají pravomoc či schopnost ovlivňovat nebo přímo utvářet budoucí vývoj regionu a usilují o dosažení pozitivních změn v něm, tzn. významní lokální aktéři z veřejného, soukromého i neziskového sektoru. Dosažení konsensu, tj. konkrétní shody na tom, jaké cíle pro další rozvoj svého mikroregionu budou společně považovat za rozhodující, a sladění jejich různých zájmů a potřeb je všeobecně považováno za nejdůležitější a nejnáročnější fázi zpracovávání strategií. Neméně důležité bude ovšem rozvíjet partnerství mezi všemi mikroregionálními subjekty i během samotné realizační fáze (budou se více či méně podílet na implementaci této koncepce rozvoje), koordinovat jejich rozvojové záměry a naplňovat tak základní principy občanské společnosti.

Strategický rozvojový plán Mikroregionu Uničovsko je střednědobý dokument, u kterého se předpokládá sedmiletý časový horizont jeho trvání (je zpracován do roku 2013), avšak s pravidelnými aktualizacemi cca po 2 letech (případně aktualizacemi alespoň „akčního plánu“). Vychází z potřeb mikroregionu jako územního celku a současně respektuje i zájmy jednotlivých obcí svazku a akceptuje hlavní směry rozvoje, priority a cíle vyšších územních celků. Navazuje jak na dokumenty vyšších územních celků, je v souladu zejména s Programem rozvoje územního obvodu Olomouckého kraje (PRÚOOK) a se schválenou územně plánovací dokumentací Olomouckého kraje, tak i na rozvojové priority EU.

Plán byl zpracován jednak dle zásad doporučených MMR ČR, Odborem strategického rozvoje Krajského úřadu Olomouckého kraje (vycházel hlavně z Metodiky zpracování strategií rozvoje mikroregionů, měst a obcí olomouckého regionu) a jednak dle konkrétních a specifických podmínek mikroregionu. Podkladem při jeho vypracování byly mj. i jednotlivé odvětvové koncepce Olomouckého

kraje (např. Program rozvoje cestovního ruchu Olomouckého kraje, Územní generel dopravy silnic II. a III. třídy na území Olomouckého kraje, Plán rozvoje vodovodů a kanalizací, Koncepce rozvoje cyklistické dopravy na území Olomouckého kraje, atd.). Tento plán není v rozporu s platnými územně plánovacími dokumenty jednotlivých obcí mikroregionu.

Je třeba mít stále na paměti, že jedním z hlavních impulsů vzniku tohoto dokumentu byla snaha se přiblížit procedurám regionální politiky EU a pokud možno přijímat jejich základní principy. Jedním z pěti základních principů této tzv. politiky ekonomické a sociální soudržnosti je i princip programování, vyjadřující soustředění pozornosti zainteresovaných subjektů v dotčeném území na dosažení střednědobých a dlouhodobých cílů, stanovených v rozvojových dokumentech. V souladu s tímto principem jsou prostředky evropských fondů alokovány na základě víceletých a víceoborových programů, nikoliv na základě jednotlivých projektů. Strategický rozvojový plán se proto stane výchozím dokumentem regionu pro účast v jednotlivých programech vyhlášených EU (stane se jasným signálem připravenosti Mikroregionu Uničovsko absorbovat pomoc EU).

Tento plán je základním a hlavním dokumentem pro další rozvoj území Uničovska. Budou na něho navazovat individuální projekty dílčího významu, které budou zaměřeny jednak na řešení mikroregionální problematiky jako celku a dále pak na řešení problematiky týkající se jednotlivých obcí či podnikatelských subjektů v území.

1.2 Účel vzniku Mikroregionu Uničovsko, předmět jeho činnosti, členové mikroregionu, statutární zástupci

Obce, zvláště ty venkovské, trpí nedostatkem organizační kapacity k iniciování rozvoje území, které sdílejí s ostatními obcemi. Východiskem k většímu zapojení obcí do péče o prostředí subregionu a k uvažování nad rozvojem v širších souvislostech jsou a mohou být sdružení obcí tzv. mikroregiony, které byly v roce 2001 transformovány na dobrovolné svazky obcí v souladu se Zákonem o obcích 128/2000 Sb.

Mikroregiony skýtají pro jednotlivé kraje velkou příležitost ke zvyšování absorpční kapacity a posilování profesionálního zázemí pro realizaci rozvojových záměrů, a to zvláště ve venkovských oblastech. Zároveň jsou příležitostí eliminovat některé nedostatky při výkonu samosprávy na malých obcích. Spolupráce obcí může efektivně fungovat díky managementu rozvoje, který je výkonným článkem svazku obcí a pomáhá jim řešit společné problémy a iniciovat rozvoj. Současně může přispívat k úspoře vynakládaných finančních prostředků při zajištění tzv. „sdílených služeb“.

Vznik mikroregionů nabízí obcím možnost operativnějšího a schůdnějšího řešení regionálních problémů, efektivnější čerpání finančních prostředků ze státního rozpočtu a z fondů Evropské unie. Jejich výhoda je v tom, že pracují na principu koncentrace. Peníze získané z vnějších zdrojů se tak nerozdrobují a je možno zabezpečovat akce, které přesahují sílu jednotlivých obcí. V konečném důsledku dochází k vytváření zaměstnaneckých možností a tím i k posilování sociální a ekonomické stability regionů a k jeho rozvoji.

Svazek obcí mikroregionu Uničovsko byl založen jednorázově na základě smlouvy o vytvoření svazku obcí dle zákona č. 128/2000 Sb., o obcích, ve znění pozdějších předpisů, a vznikl dnem 3. 1. 2005 zápisem do registru vedeného u Krajského úřadu v Olomouci.

Svazek obcí mikroregionu Uničovsko založily tyto obce:

Město Uničov, Masarykovo nám. č. p. 1 Uničov, IČO 00 299 634
 Obec Dlouhá Loučka, 1. Máje 116, Dlouhá Loučka, IČO 00 298 794
 Obec Medlov, Medlov č.p. 194, IČO 00 575 666
 Obec Paseka, Paseka č.p. 17, IČO 00 299 316
 Obec Šumvald, Šumvald č.p. 17, IČO 00 299 537
 Obec Troubelice, Troubelice č.p. 352, IČO 00 299 570
 Obec Újezd, Újezd č.p. 83, IČO 00 299 618
 Obec Želechovice, Želechovice č.p.1, IČO 00 635 766
 Obec Nová Hradečná, Nová Hradečná č.p. 193, IČO 00 575 658
 Obec Lipinka, Lipinka č.p. 82, IČO 00 302 911
 Obec Přovice, Přovice č.p. 187, IČO 00 635 731
 Obec Žerotín, Žerotín č.p. 13, IČO 00 299 758
 Obec Strukov, Strukov č.p. 33, IČO 00 635 634
 Obec Oskava, Oskava č.p. 112, IČO 00 303 101.

Předmětem činnosti svazku obcí je:

zabezpečování úkolů v oblasti školství, sociální péče, zdravotnictví, kultury, požární ochrany, veřejného pořádku, ochrany životního prostředí, cestovního ruchu a péče o zvířata,
 zabezpečování čistoty obce, správy veřejné zeleně a veřejného osvětlení, shromažďování a odvozu komunálních odpadů a jejich nezávadného zpracování, využití nebo zneškodnění, zásobování vodou, odvádění a čištění odpadních vod,
 zavádění, rozšiřování a zdokonalování sítí technického vybavení a systémů veřejné osobní dopravy k zajištění dopravní obslužnosti daného území,
 úkoly v oblasti ochrany ovzduší, úkoly související se zabezpečováním přestavby vytápění nebo ohřevu vody tuhými palivy na využití ekologicky vhodnějších zdrojů tepelné energie v obytných a jiných objektech ve vlastnictví obcí,
 správa majetku obcí, zejména místních komunikací, lesů, domovního a bytového fondu, sportovních, kulturních zařízení a dalších zařízení spravovaných obcemi,
 spolupráce na přípravě projektů určených k podpoře z fondů EU dle priorit zpracovaných v programu rozvoje mikroregionu.

Tab. č. 1: Členové Mikroregionu Uničovsko a jejich statutární zástupci k 31. 6. 2006

P.č.	obec	starosta	adresa obecního úřadu	telefon	email
1.	Dlouhá Loučka	Ladislav Koláček	Obecní úřad Dlouhá Loučka, 1. Máje 116, 783 86	585 037 054	obec@dlouhaloucka.cz
2.	Lipinka	Mgr. Jiří Lukas	Obecní úřad Lipinka, čp. 82, 783 83, pošta Troubelice	583 435 179	obec.lipinka@cbox.cz
3.	Medlov	Bohumír Berger	Obecní úřad Medlov, čp. 194, 783 91, pošta Uničov 1	585 031 060	obec.medlov@volny.cz
4.	Nová Hradečná	Ing. Tomáš Muller	Obecní úřad Nová Hradečná, čp.193, 783 84	585 032 264	obec@hradecna.mcs.cz

5.	Oskava	Radomil Brada	Obecní úřad Oskava, čp. 112, 788 01	583 233 556	podatelna@ou-oskava.cz
6.	Paseka	Jiří Blažek	Obecní úřad Paseka, čp. 17, 783 97	585 039 270	paseka@unicovsko.cz
7.	Pňovice	Mgr.Ludmila Zavadilová	Obecní úřad Pňovice, čp. 187, 784 01	585 380 069	ou@pnovice.cz
8.	Strukov	Jiří Hubáček	Obecní úřad Strukov, čp. 33, 784 01	585 380 266	ou.strukov@iol.cz
9.	Šumvald	František Hönigschmied	Obecní úřad Šumvald, čp. 17, 783 85	585 041 048	sumvald@sumvald.cz
10.	Troubelice	Ondřej Plačko	Obecní úřad Troubelice, čp. 352, 783 83	585 032 108	troubelice@troubelice.cz
11.	Újezd u Uničova	Jan Fic	Obecní úřad Újezd, čp. 83, 783 96	585 035 119	ouujezd@ujezd.mcs.cz
12.	Uničov	Ing. Jarmila Kaprálová	Městský úřad Uničov, Masarykovo nám. 1, 783 91	585 088 111	mu@unicov.cz
13.	Želechovice	Miroslav Hejný	Obecní úřad Želechovice, čp. 1, 783 91	585 054 528	obec.zelechovice@volny.cz
14.	Žerotín	Marie Krejčí	Obecní úřad Žerotín, čp. 13, 784 01	585 380 267	obec.zerotin@worldonline.cz

Zdroj: Stanovy Svazku obcí Mikroregionu Uničovsko

Mikroregion Uničovsko působil do roku 2004 na základě dohody starostů jako volné sdružení obcí. Na upozornění pracovníků z Krajského úřadu Olomouckého kraje, že je nutné sdružit se podle zákona č. 128/2000 Sb., o obcích, ve znění pozdějších předpisů, jednak pro čerpání dotací z Programu obnovy venkova i čerpání dotací z EU vznikl k 1. 1. 2005 Svazek obcí mikroregionu Uničovsko.

V roce 2001 byla ve spolupráci s Regionální agenturou pro rozvoj střední Moravy zpracována Strategie mikroregionu Uničovsko s platností na období 10 let. Obsahuje rozbor situace ve vztahu k hlavním záměrům rozvoje mikroregionu, analýzu silných a slabých stránek SWOT a strategii v jednotlivých oblastech rozvoje. Cílem tohoto koncepčního materiálu bylo přesně a přehledně zformulovat, popsat a uspořádat priority v jednotlivých oblastech rozvoje mikroregionu Uničovsko.

Hlavní záměry mikroregionu na 10 let a rozbor situace jsou popsány v 9 rozvojových bodech:

1. Řešení nezaměstnanosti, podpora podnikání
2. Dopravní obslužnost, řešení cyklostezek
3. Odpadové hospodářství
4. Technická infrastruktura včetně údržby místních komunikací
5. Komunikace a informovanost uvnitř i vně mikroregionu
6. Sociální služby v regionu
7. Rozvoj vzdělanosti, stabilizace mladých lidí a rozvoj občanské společnosti
8. Rozvoj cestovního ruchu
9. Revitalizace krajiny, protipovodňové úpravy, úpravy návsí

Tyto hlavní záměry vyplynuly ze zpracované SWOT analýzy, z projektu rozvoje Uničovska a z diskuse se samosprávnými činiteli obcí, s podnikateli a z šetření a pozorování.

Orgány svazku obcí mikroregionu Uničovsko:

Předseda svazku: Ing. Jarmila Kaprálová – starostka města Uničov
 Místopředseda svazku: Ondřej Plačko – starosta obce Troubelice
 Členové rady: Bohumír Berger – starosta obce Medlov
 Ladislav Kolářek – starosta obce Dlouhá Loučka
 Jiří Blažek – starosta obce Paseka

Účetní agendu Svazku vede účetní obce Nová Hradečná.

Sídlo:

Masarykovo náměstí 1
783 91 Uničov

Vzhledem k ukončení zkráceného programovacího období 2004-2006 a k nadcházejícímu programovacímu období 2007-2013 vznikla nutnost tento dokument aktualizovat a přizpůsobit novým podmínkám a dotačním programům státu i EU.

2. ZÁKLADNÍ CHARAKTERISTIKA MIKROREGIONU UNIČOVSKO

2.1 Geografické vymezení mikroregionu

Mikroregion Uničovsko se rozprostírá severozápadně od města Olomouce na 315 km², v okrese Olomouc a zabírá přibližně 21 % rozlohy okresu. Vymezen je ze západu Nízkým Jeseníkem a sousedstvím s Moravskoslezským krajem. Na severu sousedí s okresem Šumperk. V mikroregionu žije bezmála 26 400 obyvatel (11,77 % okresu Olomouc). K formálnímu ustanovení mikroregionu došlo v roce 1998 dohodou starostů 12 obcí. V roce 2001 se k tomuto sdružení připojily obce Lipinka a Oskava. K dnešnímu dni má Mikroregion Uničovsko 14 členských obcí. Obce mikroregionu spolu spolupracují při prosazování a uskutečňování projektů, které svým významem přesahují hranice jednotlivých obcí. Členské obce tak spojuje nejen společný zájem o prosperitu mikroregionu, ale také o přírodní prostředí, turistickou atraktivitu regionu či kulturní dědictví.

Tab. č. 2: Základní údaje o obcích Mikroregionu Uničovsko k 31. 12. 2005

	Obec, region	První písemná zpráva	Průměrná nadm. výška (m. n. m)	Katastrální výměra (ha)	Počet katastrů	Počet částí obce (CO)
1.	Dlouhá Loučka	1333	398	2661	4	3
2.	Lipinka	1371	374	249	1	1
3.	Medlov	1315	286	3132	4	4
4.	Nová Hradečná	1344	275	1140	1	1
5.	Oskava	1344	450	6955	6	4*
6.	Paseka	1326	568	2284	2	2
7.	Přovice	1249	227	1639	1	1
8.	Strukov	1789	229	53	1	1
9.	Šumvald	1287	306	2099	2	2
10.	Troubelice	1344	317	1885	4	4
11.	Újezd u Uničova	1209	248	1860	1	1
11.	Uničov	1213	248	4827	9	9

13.	Želechovice	1078	235	610	1	1
14.	Žerotín	1131	227	786	1	1
Uničovsko				11 988	13	12

Vysvětlivky:

* Václavov, Třemešek, Bedřichov a Mostkov.

Zdroj: Český statistický úřad

Obr. č. 1: Mapa mikroregionu



Krajina regionu (v nadmořské výšce mezi 220 – 601 m.n.m.) s rovinatým a mírně zvlněným terénem se jeví jako plochá rovina, zvyšující se směrem k severu a východu. Uničovsko leží na střední Moravě mezi dvěma jejími historickými centry: Olomoucí a Šumperkem. Jeho výhodnou polohu umocňuje dobrá dostupnost sídel jako je Olomouc, Šternberk a Šumperk..

Mikroregion na severní straně sousedí s Mikroregionem Šumperským a Rýmařovským, na západě s Mikroregionem Mohelnicko, na jihu s Mikroregionem Litovelsko a na východě s Mikroregionem Šternbersko.

Jedná se o typický venkovský mikroregion, který se řadí mezi větší mikroregiony nejen okresu Olomouc, ale i celého Olomouckého kraje. Žije zde 26 400 obyvatel (tab. č. 3), což je 11,77 % celého okresu Olomouc, čímž se řadí mezi větší mikroregiony Olomouckého kraje.

Přirozeným střediskem tohoto území je město Uničov, jedno ze sedmi moravských královských měst. Město bylo založeno kolem roku 1213 moravským markrabětem Vladislavem Jindřichem. Uničov se pyšní nejstarší zakládací listinou na území České republiky pocházející z roku 1223. Dnes je město Uničov považováno za přirozené centrum severního cípu olomouckého okresu a jedno z jeho nejvýznamnějších středisek. Uničov je také město s množstvím kulturních památek, historických zajímavostí a s možností bohatého sportovního vyžití.

Město Uničov leží v příjemné krajině vytvářené kotlinou řeky Oskavy, v jednom ze severních výběžků Hornomoravského úvalu, na přechodu Hané, Hrubého a Nízkého Jeseníku. Jádrem oblasti je povodí řeky Oskavy. Na jih je kraj otevřen k řece Moravě, od které jej odděluje lužní les Doubrava. Z ostatních stran je obklopen podhůřím Jeseníků. O dávném osídlení svědčí četné archeologické nálezy, např. objev pravěké železářské huti u Želechovic.

Rozhodujícím činitelem ve městě byli němečtí kolonisté, kteří se do kraje dostali při první a druhé německé kolonizaci za Přemyslovců a Lucemburků. Správu města ovládali až do husitských válek. Největší zlom v historii Uničova nastal po skončení druhé světové války. Německé obyvatelstvo bylo odsunuto, národnostní charakter města se proměnil.

Tab. č. 3: Mikroregiony a sdružení okresu Olomouc k 31. 12. 2005

P.č.	Název (počet obcí)	Obce	Počet obyvatel	Rozloha
1.	Bystřička (12)	Bukovany, Bystrovany, Daskabát, Doloplazy, Hlubočky, Mrsklesy, Práslavice, Svěsedlice, Tršice, Velká Bystřice, Velký Újezd, Věrovany	16 339	11 458
2.	Haná (15)	Bílsko, Drahanovice, Hněvotín, Loučany, Luběnice, Lutín, Náměšř na Hané, Olbramice, Senice na Hané, Senička, Slatinice, Slatinky, Těšetice, Ústín, Vilémov	15 609	13 279
3.	Kosiřsko (8)	Drahanovice, Hněvotín, Luběnice, Lutín, Slatinice, Slatinky, Těšetice, Ústín	10 059	6 890
4.	Království (13)	Blatec, Brodek u Přerova, Citov, Čelechovice, Dub nad Moravou, Grygov, Charváty, Krčmaň, Kožušany – Tážaly, Majetín, Suchonice, Velký Týnec, Věrovany	14 000	12 838
5.	Litovelsko (21)	Bílá Lhota, Bílsko, Bouzov, Červenka, Dubčany, Haňovice, Cholína, Litovel, Loučany, Loučka, Luká, Měrotín, Mladeč, Náklo, Náměšř na Hané, Olbramice, Senice na Hané, Senička, Slavětín, Střeň, Vilémov	25 101	25 474
6.	Moravsko-berounsko (5)	Domašov nad Bystřicí, Horní Loděnice, Hraničné Petrovice, Moravský Beroun, Norberčany	4 654	11 988
7.	Olomoucko (24)	Blatec, Bohuňovice, Bystročice, Bystrovany, Dolany, Dub nad Moravou, Grygov, Hlušovice, Horka nad Moravou, Charváty, Kožušany – Tážaly, Křelov – Břuchotín, Majetín, Náklo, Olomouc, Příkazy, Samotíšky, Skrbeň, Střeň, Štěpánov, Tovéř, Ústín, Velká Bystřice, Velký Týnec	131 576	33 860
8.	Šternbersko (21)	Babice, Bělkovice – Laštany, Bohuňovice, Dolany, Domašov nad Bystřicí, Domašov u Šternberka, Hlásnice, Hnojice, Horní Loděnice, Hraničné Petrovice, Jívová, Komárov, Liboš, Lipina, Lužice, Mladějovice, Mutkov, Řídeč, Štarnov, Štěpánov, Šternberk	29 509	27 308
9.	Uničovsko (14)	Dlouhá Loučka, Lipinka, Medlov, Nová Hradečná, Oskava, Paseka, Pňovice, Strukov, Šumvald, Troubelice, Újezd, Uničov, Želechovice, Žerotín	26 400	23 976

Zdroj: Český statistický úřad

Celková plocha a její struktura v jednotlivých obcích mikroregionu v roce 2001:

Na vzhledu současné krajiny Uničovska měla výrazný podíl zemědělská činnost (výměra zemědělské půdy zaujímá celkem 18 400 ha, což představuje 63 % z celkového půdního fondu regionu), a to především orná půda. Louky a trvalý travní porost se podílí 6,5 % na celkové výměře půdního fondu, což v porovnání s Olomouckým krajem (10,6 %) i ČR (12,3 %) je podprůměrná hodnota. Naopak vysoká kvalita půdy a příznivé klimatické podmínky pro rostlinou výrobu, jsou příčinou vysokého procenta zornění (53,5 %).

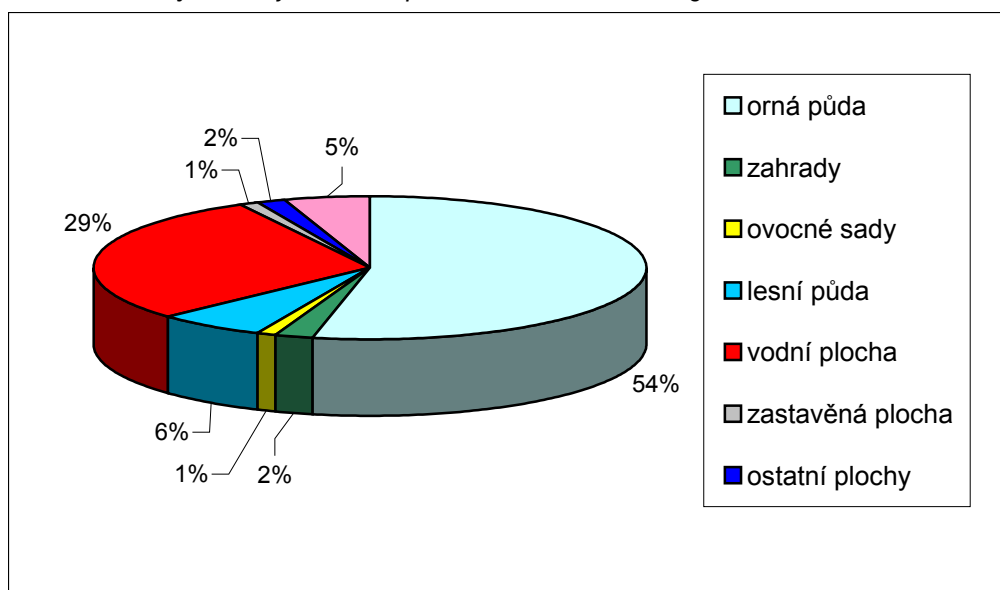
Z nezemědělské půdy v regionu převažuje se 8 496 ha lesní půda, která se na celkové výměře půdního fondu podílí 29,12 %, což je mírně pod průměrem Olomouckého kraje i celé ČR. Více jak pětiprocentní podíl z půdního fondu zaujímají v mikroregionu už jenom ostatní plochy (5,13 %).

Tab. č. 4: Podíl jednotlivých složek půdního fondu k 31. 12. 2001 v ha

Obec, region	Výměra celkem	Zemědělská půda					Nezemědělská půda				
		celkem	orná půda	zahrady	ovocné sady	louky, trvalý travní porost	celkem	lesní půda	vodní plocha	zastavěná plocha	ostatní plochy
Dlouhá Loučka	2661	1925	1522	79	23	301	736	511	21	52	153
Lipinka	249	154	96	14	13	31	94	76	0	4	13
Medlov	3132	2040	1753	60	155	72	1092	895	14	41	142
Nová Hradečná	1140	725	620	33	18	54	414	347	9	14	44
Oskava	5947	1094	413	75	0	606	4853	4609	20	26	199
Paseka	2284	1352	1080	29	8	234	933	758	17	30	128
Pňovice	1639	967	904	22	1	41	672	545	30	18	79
Strukov	53	41	32	6	0	3	12	0	2	4	5
Šumvald	2099	1651	1393	52	27	179	448	234	81	41	92
Troubelice	1885	1646	1473	60	49	64	239	91	10	41	97
Újezd u Uničova	1860	1713	1661	42	0	10	147	4	23	36	85
Uničov	4827	3844	3512	116	0	215	983	375	60	146	402
Želechovice	610	571	531	7	0	34	39	1	8	7	22
Žerotín	786	677	608	17	3	49	108	51	11	12	34
Uničovsko	29170	18400	15598	611	297	1894	10770	8496	306	472	1496
OO	161785	87531	68522	3476	894	14227	74254	48327	1628	2769	21530
OK	526700	282774	210846	12099	2848	55905	243926	182831	5674	8247	47174
ČR	7886679	4269218	3062009	161186	47593	970627	3617461	2644168	160149	130610	682535

Zdroj: Český statistický úřad, výpočty GHC

Graf č. 1: Podíl jednotlivých složek půdního fondu v Mikroregionu Uničovsko k 31. 12. 2001



Sídelní struktura a územní příslušnost obcí Mikroregionu Uničovsko:

Sídelní struktura Uničovska je charakteristická velkým podílem větších obcí (tj. obcí do 2000 obyvatel), které tvoří 50 % z celkového počtu obcí. Více jak 2 000 obyvatel má pouze město Uničov, které je přirozeným centrem celého území a pro obyvatele okolních obcí zajišťuje základní standart občanské vybavenosti.

Vedle Uničova je cítit silná spádovost a obslužnost města Šternberk, které je významným cílem dojížděky místních obyvatel a váže na sebe značně silnou míru vyjížděky (za prací, kulturou, vyšší občanskou vybaveností, do škol, atd.), a to především obyvatel obcí Újezd, Paseka, Dlouhá Loučka a Strukov.

Tab. č. 5: Rozdělení obcí Uničovska do jednotlivých velikostních kategorií (podle počtu obyvatel)

	do 200 obyv.	200 – 499	500 – 999	1000 – 1999	nad 2000 obyv.	celkem
Absolutní počet	1	3	2	7	1	14
Relativní počet	7 %	21 %	14 %	50 %	7 %	100 %

Zdroj: Český statistický úřad

Pouze největší obec mikroregionu (město Uničov) má statut města, tzn. že podíl městského obyvatelstva v území činí 47,2 %.

Z hlediska územního členění patří Uničovsko k Olomouckému kraji (leží v jeho severo-východní části) a jeho poloha ho řadí mezi periferní regiony tohoto kraje (leží na hranici Olomouckého a Moravskoslezského kraje). Nachází se v severovýchodní části olomouckého okresu (severovýchodně od okresního města Olomouc).

Tab. č. 6: Územní příslušnost obcí Mikroregionu Uničovsko k vybraným správním úřadům

Údaje o obcích kraje k 06/2006						
Název obce	Počet obyvatel obce	Rozloha obce (ha)	Příslušnost k obci III	Příslušnost k okresu	Příslušnost ke stavebnímu úřadu	Příslušnost k úřadu práce
Dlouhá Loučka	1 870	2 657	Uničov	Olomouc	Uničov	Olomouc
Lipinka	216	249	Uničov	Šumperk	Uničov	Šumperk
Medlov	1 536	3 132	Uničov	Olomouc	Uničov	Olomouc
Nová Hradečná	758	1 140	Uničov	Olomouc	Uničov	Olomouc
Oskava	1 446	6 955	Šumperk	Šumperk	Šumperk	Šumperk
Paseka	1 162	2 284	Uničov	Olomouc	Uničov	Olomouc
Pňovice	843	1 639	Litovel	Olomouc	Litovel	Olomouc
Strukov	158	49	Šternberk	Olomouc	Šternberk	Olomouc
Šumvald	1 752	2 100	Uničov	Olomouc	Uničov	Olomouc
Troubelice	1 802	1 885	Uničov	Olomouc	Uničov	Olomouc
Újezd	1 374	1 864	Uničov	Olomouc	Uničov	Olomouc
Uničov	12 309	4 859	Uničov	Olomouc	Uničov	Olomouc
Želechovice	219	609	Uničov	Olomouc	Uničov	Olomouc
Žerotín	460	786	Šternberk	Olomouc	Šternberk	Olomouc

Zdroj: www.risy.cz

Spolupráce starostů členských obcí mikroregionu spočívala v roce 2005 v následujících oblastech:

1) Předkládání projektů v rámci dotací a grantů

V rámci mikroregionu byly podány následující projekty:

- **POV 2005** – „**Manažer projektů Svazku obcí mikroregionu Uničovsko**“ (poradenství, prezentace informací o strukturálních fondech EU a jiných dotačních programech obcím, asistence při přípravě projektů a záměrů, poznávací seminář pro zástupce obcí) - získána dotace ve výši 100 tis. Kč.
- **SROP** – „**Propagační materiály mikroregionu Uničovsko**“ – v rámci grantového schématu Olomouckého kraje Podpora regionálních a místních služeb cestovního ruchu (zhotovení turistického informačního systému, propagačních materiálů, marketingové strategie, rozvoje cyklotras mikroregionu a rekonstrukce internetových stránek mikroregionu) - získána dotace ve výši 747 900 Kč.
- **POV 2006** - návrh společného projektu SOMU na rok 2006 – „**Společný rozvojový projekt mikroregionu Uničovsko**“ (zajištění poradenské činnosti pro obce, společného projektu mikroregionu, aktualizace Strategie rozvoje mikroregionu a Programy obnovy jednotlivých obcí) - požadovaná dotace 300 tis.

2) Oblast kulturních a sportovních aktivit

- 20. května se konaly Hry bez hranic na hřišti v Dlouhé Loučce, které pořádala obec Dlouhá Loučka ve spolupráci s DDM Uničov,
- regionální přehlídka pěveckých sborů „Zpívá každá dědina“ konaná v Uničově 17.– 18.3.2005,
- sportovně společenská akce „Sportuj s krajem“ konaná dne 24.9.2005 v Uničově, kde se prezentovaly regionální organizace, zájmové spolky a sdružení kraje, možnost prezentace měly i organizace obcí SOMU.

3) Čerpání z účtu sdružených prostředků

V rámci schválených zásad pro využívání sdružených prostředků Mikroregionu Uničovsko poukázaly všechny obce příspěvek na účet v celkové výši 70 tis. Kč. Obec Medlov požádala o poskytnutí půjčky na vybavení Mateřské školy v obci ve výši 250 tis. Kč.

4) Příprava na čerpání prostředků z EU

- V rámci projektu POV 2005 „Manažer projektů Svazku obcí mikroregionu Uničovsko“ byla obcím k dispozici firma zajišťující poradenství, prezentaci informací o strukturálních fondech EU a jiných dotačních programech obcím, asistence při přípravě projektů a záměrů.

- V září město Uničov uzavřelo Smlouvu o partnerství s Olomouckým krajem v projektu Partnerství pro rozvoj Olomouckého kraje v rámci priority č. 3.3 Společného regionálního operačního programu – „Posílení kapacity místních a regionálních orgánů při plánování a realizaci programů“ a zřídilo funkci euromanažera, který má poskytovat informační servis a poradenství k problematice strukturálních fondů EU apod. na území správního obvodu obce s rozšířenou působností.

5) Ostatní

- dne 16.6.2005, 2. 12. 2005 se v rámci jednání valné hromady uskutečnila konzultační porada „Den s obcemi“ týkající se výkonu státní správy,

- dne 4.10.2005 se uskutečnilo jednání starostů mikroregionu ve věci dopravní obslužnosti na území mikroregionu pro rok 2006, kterého se zúčastnili pracovníci odboru dopravy a silničního hospodářství KÚ v Olomouci.

Úkoly pro rok 2006:

- 1) Realizovat program POV 2006
- 2) Realizovat a vyhodnotit projekt „Propagační materiály mikroregionu Uničovsko“
- 3) Aktualizovat Strategii mikroregionu Uničovsko
- 4) Aktualizovat Programy obnovy jednotlivých obcí
- 5) Realizovat poznávací seminář starostů
- 6) Připravit projektovou dokumentaci rozhledny nebo úpravy okolí skály Bradlo
- 7) Rozvíjet kulturní a sportovní spolupráci mezi obcemi

3. DEMOGRAFICKÉ VYMEZENÍ MIKROREGIONU UNIČOVSKO

3.1 Počet a struktura obyvatel v mikroregionu

Základním kvantitativním ukazatelem vymezujícím rozsah populace určitého území je počet obyvatel. V červnu roku 2006 měl Mikroregion Uničovsko 25 905 obyvatel, což tvořilo 11,12 % z celkového počtu obyvatel okresu Olomouc. Největší počet obyvatel v mikroregionu žije ve městě Uničov (47,5 %), nejméně pak v obci Strukov (0,6 %).

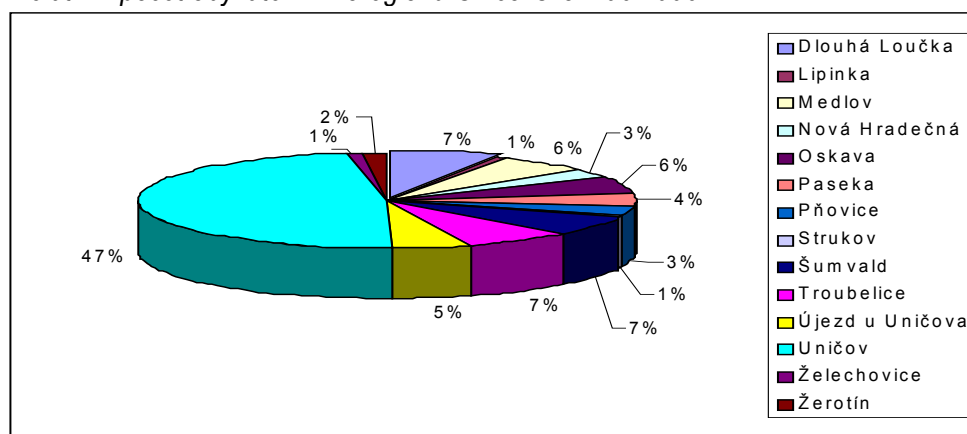
Uničovsko je se svými téměř 86 obyvateli na 1 km² patří mezi řidčeji obydlené oblasti Olomouckého okresu, hodnota hustoty osídlení je také pod průměrem krajským a republikovým. Vysoce nad mikroregionálním i nadregionálním průměrem se nachází pouze město Uničov (253,3 obyvatel na 1 km²) a obec Strukov s hodnotou 322,4 obyv. na 1 km², která je zapříčiněna velmi malou rozlohou obce. Nízká hustota zalidnění je především odrazem velké rozlohy území s malými sídelními centry.

Tab. č. 7: Počet obyvatel, hustota obyvatelstva a rozloha k 06/2006

Obec, region	Absolutní počet obyvatel	Relativní počet obyvatel (%)	Rozloha (ha)	Hustota (na 1 km ²)
Dlouhá Loučka	1 870	7,2	2 657	70,4
Lipinka	216	0,8	249	86,7
Medlov	1 536	5,9	3 132	49,0
Nová Hradečná	758	2,9	1 140	66,5
Oskava	1 446	5,6	6 955	20,8
Paseka	1 162	4,5	2 284	50,9
Pňovice	843	3,3	1 638	51,5
Strukov	158	0,6	49	322,4
Šumvald	1 752	6,8	2 100	83,4
Troubelice	1 802	7,0	1 885	95,6
Újezd u Uničova	1 374	5,3	1 864	73,7
Uničov	12 309	47,5	4 859	253,3
Želechovice	219	0,8	609	35,9
Žerotín	460	1,8	728	63,2
Uničovsko	25 905	100	30 149	85,9
Okres Olomouc*	232 890	-	170 786	136,4
Olomoucký kraj*	643 720	-	537 498	119,8
ČR	10 220 577	-	7 886 600	129,6

Zdroj: Český statistický úřad, výpočty GHC

Graf č. 2 : Relativní počet obyvatel Mikroregionu Uničovsko k 06/2006



Uničovsko dosahuje v porovnání s ostatními regiony (okresem, krajem i celou ČR) horších hodnot ve věkové struktuře obyvatelstva. Ve většině obcích převažuje obyvatelstvo v poproduktivním věku nad obyvatelstvem ve věku předproduktivním, což se mj. projevuje i ve vysokých hodnotách tzv. indexu stáří (poměr počtu osob ve věku 60 a více let na 100 osob ve věku 0 - 14 let) a charakterizuje populaci Uničovska jako populaci regresivního typu.

Stárnutí populace je v zásadě způsobeno několika faktory: postupným poklesem porodnosti, změnou chování populace v produktivním věku během 90. let i let následujících (např. prodlužováním doby studia u mladých generací, odkládáním rození dětí do pozdějšího věku, apod.) či zlepšením úrovně úmrtnosti starších osob. Do budoucna lze i nadále očekávat nárůst počtu seniorů (ekonomicky neaktivní složky), a to v důsledku přesunu početně silných poválečných ročníků do důchodového věku.

Tab. č. 8: Obyvatelstvo podle věkových skupin v roce 2004 a index stáří k 31. 12. 2001

Obec, region	obyvatelstvo r. 2004			index stáří 2001*)
	0 - 14	15 - 59	60+	
Dlouhá Loučka	291	1 207	341	117,2
Lipinka	39	132	52	133,3
Medlov	294	978	281	95,6
Nová Hradečná	127	473	135	106,3
Oskava	234	958	264	112,8
Paseka	207	806	156	75,4
Pňovice	127	595	133	104,7
Strukov	18	98	38	211,1
Šumvald	295	1 166	319	108,1
Troubelice	308	1 207	292	94,8
Újezd u Uničova	228	897	221	96,9
Uničov	1 816	8111	2 461	135,5
Želechovice	29	139	39	134,5
Žerotín	79	291	87	110,1
Uničovsko (v %)	4 092 (15,75 %)	17 058 (65,68 %)	4 819 (18,55 %)	117,8
OO	36 056	147 575	40 982	113,7
OK	105 384	417 715	116 270	110,3
ČR	1 684 862	6 657 932	1 887 266	112,0

Vysvětlivky:

*) poměr počtu osob ve věku 60 a více let na 100 osob ve věku 0 - 14 let

Zdroj: Český statistický úřad Olomouc, výpočty GHC

Nejsilnější věkovou skupinou jsou obyvatelé v rozmezí 20 – 29 let, což souvisí hlavně s porodním boomem na konci sedmdesátých let.

Za slabou stránku mikroregionu lze pokládat také nižší vzdělanostní úroveň místního obyvatelstva. Je zde zcela zřejmá zaostalost oproti okresním, krajským i republikovým statistikám. Nejsilnější skupinou jsou vyučení a lidé se středním odborným vzděláním (35,84 %). Nízký podíl vysokoškoláků (4,46 %) v regionu dokazuje, že mladí vzdělaní lidé se stěhují do měst, nebo tam po svých studiích zůstávají kvůli lepším pracovním příležitostem.

Současný vývoj projevující se rostoucím počtem studentů snažících se získat středoškolské vzdělání s maturitou však vytváří dobrý předpoklad, že se do budoucna vzdělanostní úroveň obyvatelstva v regionu přeci jen pozvedne.

Tab. č. 9: Obyvatelstvo starší 15 let podle dosaženého vzdělání k 31. 12. 2001

Obec	Bez vzdělání	Základní vč. neukončeného	Vyučení + Střední odborné	Úplné střední s maturitou	Vyšší odborné a nástavbové	Vysoká škola	Nezjištěno
Dlouhá Loučka	4	487	667	300	32	67	3
Lipinka	1	56	80	33	2	5	1
Medlov	7	396	573	221	14	36	2
Nová Hradečná	3	168	283	124	9	24	2
Oskava	5	495	591	227	23	36	25
Paseka	2	276	394	207	25	36	5
Přovice	4	210	303	137	9	22	1
Strukov	0	45	66	15	3	2	3
Šumvald	1	426	600	298	28	63	17
Troubelice	4	388	618	349	17	81	15
Újezd u Uničova	6	357	477	221	30	23	7
Uničov	31	2 589	3 993	2 702	321	681	57
Želechovice	1	48	66	44	4	6	2
Žerotín	0	91	149	84	10	20	3
Uničovsko	69	6 032	8 860	4 962	527	1 102	143
v %	0,28	24,4	35,84	20,07	2,13	4,46	0,58
OO 2001	939	41 757	69 392	48 749	6 220	19 481	2 019
v %	0,5	22,1	36,8	25,9	3,3	10,3	1,1
OK 2001	3 039	125 990	208 586	131 709	16 020	43 368	5 273
v %	0,6	23,6	39,1	24,7	3,0	8,1	1,0
ČR 2001	37 932	1 975 109	3 255 400	2 134 917	296 254	762 459	113 127
v %	0,4	23,0	38,0	24,9	3,5	8,9	1,3

Zdroj: ČSÚ, výpočty GHC

Na národnostním složení mikroregionu Uničovsko lze dle podílu německé národnosti (0,22 %) vypořádat sudetskou historii, kdy území obývalo převážně německé obyvatelstvo. Další silnou národnostní skupinou jsou Slováci, kteří jsou v regionu zastoupeni 1,42 %. Více jak polovina obyvatel mikroregionu je věřící, nejvíce je zde zastoupena Římskokatolická církev.

3.2 Vývoj počtu obyvatel a pohyb obyvatelstva mikroregionu

Současný počet a struktura obyvatelstva Uničovska jsou ovlivněny mj. demografickým vývojem i migrací obyvatel z a do regionu. Stejně jako i v jiných regionech ČR, lze i na Uničovsku sledovat nepříznivé demografické trendy, které vedou k postupnému úbytku obyvatelstva, a to především z důvodů vysoké migrace obyvatelstva a v posledních letech i nízké porodnosti. Zejména počet vystěhovalých značně převyšuje počet přistěhovalých, což má za následek záporné hodnoty migračního salda. Za hlavní příčiny vysoké migrace lze považovat nedostatek pracovních příležitostí a z toho vyplývající vysokou míru nezaměstnanosti v regionu. Lidé čím dál více odcházejí za prací do větších měst nebo dokonce do zahraničí. Naopak Uničovsko je jedním z mála regionů, kde v současné době nedochází k rapidnímu úbytku obyvatel přirozenou měnou, což ukazuje pozitivní přirozený přírůstek obyvatel (13 osob).

Tab. č. 10: Pohyb obyvatelstva mikroregionu Uničovsko v r. 2004

	DI. Loučka	Lipinka	Medlov	N. Hraděčná	Oskava	Paseka	Přovice	Strukov	Šumvald	Troubelice	Újezd	Uničov	Želechovice	Žerotín	Uničovsko
Živě narození celkem	14	3	16	6	16	14	6	0	13	25	13	109	2	4	241
Zemřelí celkem	23	3	18	7	15	12	13	0	19	14	9	90	2	3	228
Přirozený přírůstek celkem	-9	0	-2	-1	1	2	-7	0	-6	11	4	19	0	1	13
Přistěhovalí celkem	22	2	31	18	26	22	31	6	32	39	35	176	14	6	460
Vystěhovalí celkem	30	2	36	18	42	17	21	2	21	26	23	239	5	4	486
Saldo migrace celkem	-8	0	-5	0	-16	5	10	4	11	13	12	-63	9	2	-26
Přírůstek/úbytek celkem	-17	0	-7	-1	-15	7	3	4	5	24	16	-44	9	3	-13

Zdroj: ČSÚ, výpočty GHC

Následující tabulka ukazuje změny v počtu obyvatel v letech 1991, 2001 a 2006. Celkový počet obyvatel mikroregionu stále klesá, v r. 2006 klesl oproti roku 1991 o 4,26 %. Ve většině jednotlivých obcí však počet obyvatel vzrostl. Největší přírůstek obyvatel oproti roku 1991 zaznamenala obec Újezd (+ 8,29 %) a Medlov (+ 7,29 %). Úbytek obyvatel zaznamenaly obce Oskava, Přovice, Strukov a město Uničov, kde byl pokles obyvatel největší (- 4,07 %).

Tab. č.11 :Vývoj počtu obyvatel v letech 1991-2006

Obec	1991	2001	2006
Dlouhá Loučka	1 862	1 839	1 870
Lipinka	218	222	222
Medlov	1 424	1 553	1 536
Nová Hradečná	746	733	758
Oskava	1 713	1 456	1 446
Paseka	1 145	1 169	1 162
Pňovice	875	849	843
Strukov	179	157	158
Šumvald	1 686	1 775	1 752
Troubelice	1 716	1 826	1 802
Újezd u Uničova	1 260	1 357	1 374
Uničov	12 831	12 341	12 309
Želechovice	203	212	219
Žerotín	415	457	460
Uničovsko	26 273	25 946	25 911

Zdroj: ČSÚ

4. OBČANSKÁ VYBAVENOST, ZAŘÍZENÍ SOCIÁLNÍ A KULTURNÍ INFRASTRUKTURY MIKROREGIONU UNIČOVSKO

Sociální a kulturní infrastruktura, stejně tak jako další zařízení občanské vybavenosti, představuje souhrn zařízení, institucí a programů, které sice nemají přímou vazbu na hospodářský výkon regionu, ale jsou nejefektivnější investicí k posílení hospodářského významu regionu v budoucnosti. Současně jde o oblast, v níž se předpokládají nejrozsáhlejší pravomoci veřejné správy. V Mikroregionu Uničovsko jsou veškerá školská, zdravotnická, sociální, kulturní a sportovní zařízení zastoupena v rovině základního zabezpečení. Pouze město Uničov poskytuje rozsáhlejší služby.

4.1 Školství

Stejně jako v ostatních regionech České republiky dochází na Uničovsku v důsledku poklesu porodnosti a následnému úbytku dětí v populaci k postupnému snižování žáků v mateřských a základních školách (viz graf č. 5), následkem čehož zůstávají některé z těchto institucí kapacitně nenaplněny. Vzhledem k rostoucí porodnosti (a to hlavně u početně silných ročníků z 2/2 70. let) a celkově příznivějším demografickým ukazatelům lze však předpokládat, že v budoucnu dojde k pozastavení dalšího poklesu počtu žáků mateřských a základních škol a minimálně k zachování stávajícího stavu.

Tab. č. 12: Školská zařízení v Mikroregionu Uničovsko k 31. 12. 2005

	DI. Loučka	Lipinka	Medlov	Nová Hradečná	Oskava	Paseka	Přovice	Strukov	Šumvald	Troubelice	Újezd	Uničov	Želechovice	Žerotín	Uničovsko
Mateřské školy	1	0	1	1	1	1	1	0	1	1	1	5	0	0	14
Počet dětí	53	-	60	25	45	47	20	-	52	55	25	300	-	-	682
Základní školy	1	0	1	1	1	1	1	0	1	1	1	3	0	1	13
Počet žáků	200	-	150	32	188	48	118	-	190	246	160	1 113	-	42	2 487

Zdroj: Vlastní šetření GHC

Základní a mateřskou školu mají téměř všechny obce mikroregionu (mimo obce Lipinka, Strukov a Želechovice). Z toho v obcích Nová Hradečná, Paseka a Žerotín je pouze první stupeň 1. – 5. třída. Na II. stupeň v obci Troubelice chodí další žáci ze samostatných obcí Nová Hradečná a Lipinka, kteří I. stupeň (1. a 3. ročník) navštěvovali v malotřídní škole v Nové Hradečné. Školu v Újezdu navštěvují i žáci z Paseky.

Žáci regionu mohou navštěvovat střední školy v Uničově. Nachází se zde:

- Gymnázium (15 tříd)
- Střední průmyslová škola (obory strojírenství a stavebnictví) a Obchodní akademie (15 tříd)
- Střední odborná škola (obor Management strojírenství) a Střední odborné učiliště (obory - Mechanik seřizovač, Mechanik strojů a zařízení, Modelář, Zámečnické práce, Obráběč kovů, Opravář zemědělských strojů, Mechanik opravář, Automechanik, Podnikání v technických povoláních (nádstavbové studium).
- Odborné učiliště - Zámečnické práce ve stavebnictví
- Střední odborná škola (obory - denní studium - hotelnictví a turismus, dálkové studium podnikání v technických povoláních, podnikání v oborech obchodu a služeb). Kapacita středních škol v Uničově je přibližně 2300 žáků.

Dětem a dospívající mládeži je, jako jedna z alternativ trávení jejich volného času, k dispozici Základní umělecká škola v Uničově (ZUŠ) se studijními obory: hudební, výtvarný, literárně-dramatický, taneční. Dále se v Uničově nachází Dům dětí a mládeže, ve kterých jsou odborné pracovny: pracovna keramiky a výtvarná dílna, střelnice, učebna leteckých modelářů, jazyková učebna, taneční sál, klub mladých, herna, astronomická klubovna, kuchyňka, učebna autoškoly, pracovny pro ostatní zájmové činnosti.

V Uničově působí také nezisková organizace Gaudolino - sdružení se zaměřením na volný čas dětí a mládeže. Patří k těm sdružením, která dětem nabízejí aktivní využití volného času, a to nejen v průběhu všech školních prázdnin, ale i při školách v přírodě či víkendových a týdenních pobytech. Ve městě Uničov je 6 mateřských škol, 4 základní školy a 1 speciální škola, jejímž zřizovatelem je občanské sdružení Jasněnka v Uničově - sdružení pro pomoc zdravotně postiženým dětem. Škola sdružuje speciální mateřskou školu, pomocnou školu a školní jídelnu.. Škola zajišťuje společně se zřizovatelem komplexní péči pro děti s těžkým mentálním postižením s kombinovanými vadami a s dg autismus od nejužšího věku do dospělosti.

4.2 Zdravotnictví, sociální služby a péče

Tab. č. 13: Zdravotnická zařízení a ordinace jednotlivých lékařů v obcích Mikroregionu Uničovsko v r. 2005

Obec	Praktický lékař pro dospělé	Praktický lékař pro děti a dorost	Ordinace stomatologa	Lékárna	Zvěrolékař
Dlouhá Loučka	3	1	1	1	0
Lipinka	0	0	0	0	0
Medlov	1	1	0	0	0
Nová Hradečná	1*	0	0	0	0
Oskava	1	1	1	0	0
Paseka	1	0	1	0	0
Pňovice	1	1	0	0	0
Strukov	0	0	0	0	0
Šumvald	1	1	1	0	0
Troubelice	1	1**	1	1	0
Újezd u Uničova	1*	0	0	0	0
Uničov	17	3	8	3	1
Želechovice	0	0	0	0	0
Žerotín	1**	1***	0	0	0

Zdroj: Vlastní šetření GHC

*1x týdně

** 2 x týdně

*** 1 x měsíčně

Ambulanti zdravotní péči v Pasece zajišťuje Odborný léčebný ústav. Ústav poskytuje lůžkovou zdravotní péči na odděleních TRN, LDN, rehabilitace a sociální hospitalizace. Dále poskytuje ambulantní zdravotní péči (plicní, chirurgická, rehabilitační a praktického lékaře). Odborný léčebný ústav zajišťuje péči o dlouhodobě nemocné občany z okresu Olomouc, procento využití lůžek je trvale vysoké, přes 98%. V Pasece byl v r. 2004 postaven Dům s pečovatelskou službou (DPS) pro starší občany obce.

Ze sociálních služeb je obyvatelům regionu dále k dispozici Centrum sociálních služeb města Uničova poskytuje pomoc občanům v nepříznivé sociální situaci v rámci těchto úseků:

- Oblastní pečovatelská služba
- Domov pro matky s dětmi v tísni
- Azylový dům pro muže a ženy

Vzhledem k nárůstu počtu starých lidí ovšem do budoucna vyvstane v regionu potřeba zřízení nového sociálního zařízení, jenž by těmto občanům poskytovalo příznivé životní podmínky a zabezpečovalo jejich základní potřeby.

V Uničově se nachází také Kontaktní centrum pro drogově závislé, Charita Uničov a občanské sdružení Jasněnka zabývající se péčí o mentálně postižené děti a občanské sdružení Zacheus, které v současné době usiluje o získání finančních prostředků na rekonstrukci památkově chráněného objektu u fary v Uničově. Sdružení chce vytvořit duchovní centrum, které budou moci navštěvovat lidé všech věkových kategorií, lidé osamělí, opuštění či hledající pomoc a zázemí, budou se zde konat přednášky, besedy, četby atd.

Nejbližší nemocnice dosažitelná obyvatelům Uničovska je ve Šternberku, dále pak až v Olomouci, či Šumperku.

Město Uničov se na základě partnerské smlouvy s Poradnou pro rodinu Olomouckého kraje rozhodlo zapojit do projektu „Podpora komunitního plánování sociálních služeb v Olomouckém kraji“. Dobře zpracovaný komunitní plán by měl udávat správný směr, kterým by se sociální služby v našem městě měly vyvíjet. Jedná se o otevřený a cyklický proces zjišťování potřeb a zdrojů a hledání nejlepších řešení v oblasti sociálních služeb. Smyslem a cílem komunitního plánování je přehledná, snadno dostupná a kvalitní sociální síť. Jedním z výsledků komunitního plánu bude přehledný katalog sociálních služeb, jenž poslouží všem obyvatelům, kteří se ocitnou v tíživé sociální situaci. K projektu se připojily i obce Dlouhá Loučka, Lipinka, Medlov, Nová Hradečná, Paseka, Šumvald, Troubelice, Želechovice a Újezd.

Další zařízení občanského vybavení v Mikroregionu Uničovsko:

Mezi další zařízení občanské vybavenosti můžeme zařadit poštu, čerpací stanice (Medlov, Dlouhá Loučka, Újezd, Uničov – 4x), peněžní ústavy a jejich úřadovny. Na území regionu se nachází celkem 10 pošt (nejsou ve Strukově, Lipince, Želechovicích a Žerotíně), které můžeme díky specifické nabídce služeb (poštovní spořitelna) zařadit i mezi peněžní ústavy. Peněžní ústavy jsou pouze v Uničově, kde působí čtyři banky a tři pojišťovny.

4.3 Kultura a kulturní zařízení

Základním ukazatelem příležitostí a možností uspokojování kulturních potřeb a zájmů obyvatel v území je celkový počet kulturních zařízení v jednotlivých obcích, který mj. určuje postavení a funkci obce v rámci kulturního života regionu či celého kraje, stejně jako i počet kulturních akcí a aktivit v regionu.

Na území Mikroregionu Uničovsko mají všechna kulturní zařízení lokální význam, to znamená, že jejich činnost je zaměřena na uspokojování kulturních potřeb populace žijící na území jedné nebo několika sousedních obcí (včetně jejich návštěvníků).

V obcích lze za centra kulturního a společenského dění považovat místní kulturní domy, ve kterých se koná řada kulturních a společenských akcí, zejména koncerty, plesy, zábavy, maškarní bály, karnevaly, besedy, akce pro děti i seniory, atd.

Určitým způsobem eliminace nedostatku příležitostí k uspokojování kulturních zájmů v důsledku ztížené přístupnosti určitého typu kulturních zařízení mohou být aktivity uskutečňované v rámci různých typů občanských aktivit s cílem co nejvíce oživit atmosféru obce či regionu a přispět tak ke zvýšené spokojenosti zdejších obyvatel. V regionu jsou zastoupeny spolky myslivců, Svaz žen, TJ Sokol, Hasiči, Jednota Orel, Klub důchodců a Klub zahrádkářů. V obci Pňovice má dlouholetou tradici Klub přátel hudby (dechová hudba se 120-letou tradicí).

V Uničově je místním občanům k dispozici také objekt kina s kapacitou pro cca 200 osob, kde se vyjma sálu pro promítání filmů (promítá se jednou týdně v pátek) nachází veřejnosti přístupná počítačová místnost s pěti počítači napojenými na internet a provoz baru.

Tab. č. 14: Kulturní zařízení v Mikroregionu Uničovsko k 31. 12. 2005

Obec	Kulturní zařízení
Dlouhá Loučka	Sokolovna, knihovna, 2 kulturní domy
Lipinka	Knihovna, kulturní dům
Medlov	Obecní dům, knihovna
Nová Hradečná	Sokolovna vč.sálu, kluboven, ubytování, knihovna s internetem
Oskava	Sokolovna, knihovna, sál
Paseka	Kulturní dům se společenským suterénem – po rekonstrukci Knihovna umístěna ve zdravotním středisku (možnost využití internetu)
Pňovice	Knihovna
Strukov	Knihovna, sál
Šumvald	2 knihovny, 3 sály
Troubelice	Knihovna, sál sokolovny Orlovny
Újezd u Uničova	Knihovna, sál
Uničov	Městské kulturní zařízení, Kino, Městská knihovna, Koncertní síň, Sály G-Club Centra, Muzeum u Vodní Branky, Vesnické muzeum ve Střelcích
Želechovice	Knihovna, sál

Zdroj: Vlastní šetření GHC

V současné době se v jednotlivých obcích nekonají akce, jenž by měly dlouholeté tradice či hlubší historické kořeny. Jedná se převážně o akce místního významu, vyjma již výše zmíněných jde o kácení mají, pálení čarodějnic, dětské dny a akce pro děti, hodové, posvícenské a jiné zábavy, jarmarky, rozsvícení vánočního stromu, koncerty a diskotéky, pietní akce, atd.

4.4 Sport a sportovní zařízení

Vedle kulturních a společenských akcí patří mezi hlavní volnočasové aktivity místních obyvatel, a zároveň i návštěvníků, sport. V každé obci regionu nachází minimálně jedno sportovní hřiště se zpevněným povrchem. Nejvíce jsou v regionu zastoupena fotbalová hřiště, dále pak hlavně hřiště na tenis či hřiště použitelná na více her, kde se dá mj. i natáhnout síť a tělocvičny v základních školách s velmi omezeným přístupem pro veřejnost.

V Troubelicích, Zadním Újezdě a Pasece je zastoupeno také jezdeckví, v Šumvaldě má velkou tradici sportovní střelba a rogalisti. Dále se v některých obcích pořádají cvičení pro ženy, aerobic, cvičení s dětmi, jóga. V mikroregionu se nachází několik rybníků či umělých vodních nádrží a koupališť. V Uničově je také krytý plavecký bazén, zimní stadion, městské koupaliště, minigolf. Organizovanou sportovní činnost a vyžití obyvatel zajišťují ve městě Uničov zejména: TJ UNEX Uničov, Hokejový klub Uničov, Klub rekreačního sportu Uničov, TJ Sokol Střelice, Tenisový klub Gymnázia, DDM Uničov. V rámci těchto organizací působí oddíly kopané, ledního hokeje, házené, odbíjené, atletiky, tenisu, cyklistiky, kulturistiky atd.

Tab. č. 15: Sportovní a rekreační zařízení v Mikroregionu Uničovsko k 31. 12. 2005

Obec	hřiště		tělocvična	koupaliště
	fotbalové	ostatní		
Dlouhá Loučka	2	1	1	0
Lipinka	1	0	0	0
Medlov	1	0	0	0
Nová Hradečná	1	0	1	0
Oskava	1	1	1	1
Paseka	1	4	0	1
Pňovice	2	1	0	0
Strukov	1	2	0	0
Šumvald	3	3	1	0
Troubelice	1	5	0	0
Újezd u Uničova	1	1	1	0
Uničov	5	12	6	2
Želechovice	1	1	0	1
Žerotín	1	0	1	1

Zdroj: Vlastní šetření GHC

Malé obce regionu (tj. obce, které mají méně než 500 obyvatel) můžeme podle vybavenosti obce občanskou vybaveností zařadit do jedné ze čtyř následujících kategorií:

bohaté (obec má základní i mateřskou školu, lékaře, více obchodů, knihovnu a další vybavenost),

základní (obec má základní školu, lékaře a alespoň jeden obchod),

malé (obec má pouze obchod a školu s prvním stupněm nebo lékaře, který dojíždí pouze některé dny v týdnu),

žádné (obec nemá žádný ze základních prvků vybavenosti – škola, lékař, obchod). Podle tohoto členění spadá.

Podle tohoto členění má většina obcí bohatou vybavenost, pouze Lipinka, Strukov, Želechovice a Žerotín malou či žádnou občanskou vybavenost.

4.5 Domovní a bytový fond

Domovní fond:

Na území Mikroregionu Uničovsko existovalo k 31. 12. 2001 celkem 4484 domů (2,3 % z celého domovního fondu okresu Olomouc /po započítání třech nových obcí/), což je o 114 domů více než v r. 1991.

Trvale obydleno bylo 747 domů, ve kterých se nacházelo celkem 104 obydlených bytů, což znamená, že na rodinné domy připadlo 86 % z celkového počtu trvale obydlených domů. Ve srovnání se stavem před deseti lety je sice patrný nárůst absolutního počtu trvale obydlených domů (celkem o 31), na druhou stranu si je ale třeba všimnout jeho relativního poklesu, a to o 7 % (z 87 % na 80 %). Z tohoto se dá usuzovat na mnohem vyšší nárůst u neobydlených domů (o 83 domů, tj. nárůst o 78 %). Za tímto počtem se skrývají především přesuny trvale obydlených domů do kategorie neobydlených, neboť ty nemají přirozený zdroj přírůstku jako trvale obydlené domy.

Tab. č. 16: Domovní fond v letech 1991 a 2001

Obec, region	DOMY 1991					DOMY 2001				
	celkem	trvale obydlené			neobydlené	celkem	trvale obydlené			neobydlené
		celkem	RD	BD			celkem	RD	BD	
Dlouhá Loučka	566	503	467	25	63	593	527	498	20	66
Lipinka	88	67	66	1	25	86	65	64	0	21
Medlov	390	360	341	17	30	415	381	362	15	34
Nová Hradečná	200	193	185	4	8	206	198	191	6	8
Oskava	466	402	363	26	64	486	401	366	23	85
Paseka	263	228	206	20	35	276	235	212	20	41
Pňovice	229	209	196	11	20	235	206	193	11	119
Štrukov	66	58	57	1	8	65	56	56	0	9
Šumvald	477	428	410	15	49	490	438	427	9	52
Troubelice	503	454	430	17	49	550	466	448	12	84
Újezd u Uničova	404	360	352	4	44	417	370	364	4	47
Uničov	1 485	1 374	998	355	111	1 548	1 390	1 046	318	158
Želechovice	63	60	60	0	3	75	63	63	0	12
Žerotín	120	107	100	7	13	127	111	101	8	16
Uničovsko	5 320	4 803	4 231	503	522	4 484	3 718	2 919	81	752

Vysvětlivky:

RD – rodinné domy

BD – bytové domy

Zdroj: Český statistický úřad

Podíl domů postavených před a v průběhu druhé světové války je téměř padesátiprocentní (46,6 %), což v současné době představuje velké nároky na výstavbu nových domů v regionu. Po druhé světové válce se výstavba nových domů téměř zastavila, poněvadž bylo nejprve potřeba dosídlit toto území a obsadit domy a byty po odsunutých německých obyvatelích. Bohužel území postihlo to, co mnoho jiných dosídlovaných regionů. První dosídlenci bez jakéhokoliv vztahu k nově nabytým domům (mluví se o tzv. „zlatokopech“) přišli pouze na krátký čas a po vyrabování jednotlivých objektů zase odešli a nechali budovy postupně zchátrat. Poměrně intenzivní výstavba nastala opět v průběhu 70. let a pokračovala i v letech osmdesátých, kdy bylo v průměru dostavěno téměř deset domů za rok. Z vlastnických vztahů je patrný vysoký podíl domů, jenž jsou ve vlastnictví soukromých osob (81,9 %), což je dáno mj. i strukturou trvale obydlených domů, kde převažují rodinné domy. Podíl ostatních vlastníků je zanedbatelný.

Bytový fond:

Na území Mikroregionu Uničovsko existovalo v roce 2001 celkem 9770 bytů, z toho neobydlených bylo pouze 9,73 %. Z trvale využívaného bytového fondu Olomouckého okresu připadají na Uničovsko 10,27 %. Nízké procento trvale obydlených bytů v bytových domech (6,05 %) poukazuje na malou sídlištní výstavbu, která se objevuje především v Uničově. Necelá polovina bytů (46,6 %) se nachází v rodinných domech, což je dáno vesnickým charakterem obcí regionu.

Tab. č. 17 : Bytový fond Mikroregionu Uničovsko v r. 2001

Obec, region	BYTY 2001				
	Celkem	Trvale obydlené			Neobydlené
		celkem	v RD	v BD	
Dlouhá Loučka	722	645	553	82	77
Lipinka	86	65	65	0	11
Medlov	569	506	445	57	63
Nová Hradečná	271	262	244	17	9
Oskava	649	552	402	137	97
Paseka	455	399	236	160	56
Přovice	325	283	227	53	42
Strukov	78	66	66	0	12
Šumvald	649	572	518	50	77
Troubelice	667	574	522	46	93
Újezd u Uničova	472	421	405	14	51
Uničov	4 827	4 499	1 233	3 225	328
Želechovice	84	71	71	0	13
Žerotín	177	155	120	32	22
Uničovsko	9 770	7 570	4 554	591	951
Okres Olomouc	92 404	83 649	36 802	46 143	8 755

Vysvětlivky: RD – rodinné domy, BD – bytové domy

Zdroj: Český statistický úřad

Statistiky týkající se domů a bytů na Uničovsku a některých souvisejících sociologických fenoménů (např. údaje o rodinách v domácnostech) vesměs potvrzují, že údaje o zástavbě odpovídají celkovému rázu jednotlivých sídel mikroregionu a jejich velikosti s rysy typickými spíše pro venkovské oblasti. Samotné obce jsou buď vlastníky pozemků vhodných pro výstavbu nových domů nebo přímo vlastníky obecních nájemních bytů. Některé volné plochy využitelné pro obytnou výstavbu jsou v obcích situovány na soukromých pozemcích, je třeba u těchto lokalit počítat nejprve s vyjasněním majetkoprávních vztahů, a tak novou výstavbu mohou do budoucna významnou měrou ovlivnit mj. i vztahy mezi vlastníky pozemků a stavebníky.

V obci **Dlouhá Loučka** bylo v posledních letech postaveno 9 bytů v nevyužitých budovách obce. V dalších letech plánuje obec opravit s pomocí státu další nevyužité budovy na byty. Pozemky na rodinné domky řeší Územní plán, v roce 2007 bude obec stavět infrastrukturu pro 6 rodinných domků. V **Lipince** obecní byty nejsou, pozemky pro výstavbu nových rodinných domků řeší Územní plán, ale je potřeba připravit infrastrukturu. Obec **Medlov** má záměr výstavby dalších obecních bytů, v kú. Hlívce je 5 volných pozemků, v kú. Medlov je 8 zasiťovaných pozemků. V **Nové Hradečné** zájem o pozemky k výstavbě rodinných domů existuje, je však nutno připravit infrastrukturu. Výstavba obecních bytů se neplánuje. V obci **Oskava** existuje dostatek volných pozemků pro bydlení, nejsou však zasiťované (existuje možnost napojení na veškeré sítě). **Přovice** mají dostatek volných ploch, kde je nyní připravována infrastruktura. Šest obecních bytů bylo prodáno nájemníkům kvůli špatnému stavu bytového domu. V obci **Paseka** probíhá rozsáhlá výstavba rod. domků, je velký zájem o další pozemky, obec má v Územním plánu vytipovány další vhodné pozemky, které je nutno zasiťovat, s výstavbou obecních bytů v současné době obec nepočítá. Ve **Strukově, Újezdu a Šumvaldu** zájem o pozemky existuje (řeší ÚP), nutné připravit infrastrukturu, záměr výstavby dalších obecních bytů ve Strukově není, na rozdíl od Šumvaldu. Ve městě **Uničov** je v majetku města registrováno cca 1000 bytových jednotek, ve vlastnictví OSBD je cca 1300 bytů a v osobním vlastnictví cca 310 bytových jednotek. Od roku 2004 probíhá závěrečná vlna privatizace bytového fondu. Město realizuje ve spolupráci s investorem výstavbu nových rodinných domků. Silnou stránkou je poměrně rozsáhlé vlastnictví

pozemků. Obec **Želechovice** nemá obecní byty ani neplánuje jejich výstavbu. Obec nemá ÚP, ale letos by měl být zpracovaný a v něm bude zakresleno několik lokalit vhodných pro výstavbu rodinných domů na pozemcích, které nepatří obci ale soukromým osobám. Zasiťované pozemky obec nevlastní. Obec **Žerotín** vlastní osm obecních bytů.

5. TECHNICKÁ A DOPRAVNÍ INFRASTRUKTURA

5.1 Technická infrastruktura

Vybavenost technickou infrastrukturou je jednou ze základních charakteristik daného území. Zásobování obyvatelstva kvalitní pitnou vodou, odvádění a čištění odpadních vod, plynofikace obce a zásobování elektrickou energií nejenže podává informaci potenciálním investorům o možnosti realizace jejich podnikatelských záměrů (co se týče jednoduchosti či naopak složitosti napojení na technickou infrastrukturu), ale je především základním předpokladem pro kvalitu lidského života. Stav technické infrastruktury taktéž určuje technologickou a finanční náročnost na její dobudování.

Zásobování mikroregionu elektrickou energií a plynem:

Zásobování mikroregionu elektrickou energií je na velmi dobré úrovni. Řada domácností je dnes již plně elektrifikována. Obce jsou vybaveny standardně a nedochází k opakovaným výpadkům a vážnějším poruchám a závadám. Vedení VN má dostatečnou kapacitu i pro případné zvětšení odběru el. energie.

Všechny obce jsou napojeny na plynovod. Provozovatelem plynovodu je Severomoravská plynárenská a.s.

Zásobování mikroregionu vodou a stav kanalizace v regionu:

Zásobování vodou a odkanalizování představují jednu z limitujících oblastí technické infrastruktury, která v případě nevyhovujícího stavu již ve fázi územního rozhodování může zabránit realizaci podnikatelského záměru v daném území.

Tab. č. 18: Ukazatele odkanalizování a zásobování obyvatel Mikroregionu Uničovsko vodou

Obec, region	ČOV (ks)	Kanalizace	Vodovod
Dlouhá Loučka	1	ano	ne
Lipinka	0	ne	ano
Medlov	1	ano	ano
Nová Hradečná	0	ano	ano
Oskava	0*	ano	ano
Paseka	1	ano	ano
Přovice	0	ne	Ano
Strukov	0	ano	ano
Šumvald	1	ano	ne
Troubelice	1	ano (vyjma m.č.)	ano
Újezd u Uničova	1	ano	ano
Uničov	1	ano (vyjma m.č.)	ano (vyjma m.č.)
Želechovice	0	ne	ano
Žerotín	0	ne	ano

Zdroj: vlastní šetření GHC

* společná s obcí Libina

V mikroregionu Uničovsko je situace v oblasti zásobování vody na velmi dobré úrovni. Vodovody nevykazují žádné vážnější závady a nedostatky. Ve většině obcí jsou vodovody v dobrém stavu. Vodovod není vybudovaný pouze v obcích Dlouhá Loučka a Šumvald. V Nové Hradečné je vodovod z velké části v provozu, pouze na místních komunikacích není dokončen. V obci Paseka jsou nutné průběžné každoroční opravy celého vodovodního řádu, výměna šoupáků, hydrantů, potrubí v úseku s nejčastější poruchou.

Místní části města Uničov Dolní a Horní Sukolom a Nová Dědina nejsou napojeny na vodovodní síť – zásobování ze soukromých studní. Vlastní zdroje pitné vody mají Unex, TS Uničov. Provozovatelem vodovodu je Vodohospodářská společnost Olomouc.

Odkanalizování mikroregionu:

Za nejméně uspokojivou lze v mikroregionu Uničovsko považovat situaci odkanalizování. V mnoha obcích není vybudována splašková kanalizační síť ani čistírna odpadních vod. Tento stav není v souladu s právním řádem. V oblasti kanalizací a čistíren odpadních vod se jedná především o Směrnici 91/271 EHS, o čištění městských odpadních vod, která mimo jiné stanoví, že obce nad 2 000 EO musí mít odpovídající kanalizační systém zakončený čistírnou odpadních vod. Rovněž obce s produkcí znečištění pod úroveň 2 000 EO musí zajistit přiměřené čištění produkovaných odpadních vod.

Kanalizační síť a ČOV města Uničova jsou ve správě Vodohospodářské společnosti Olomouc, a.s. Kanalizační síť je jednotná, kapacitně vyhovující. ČOV města je mechanicko-biologická čistírna – prošla rekonstrukcí. Uničov a místní část Brničko má splaškovou + dešťovou kanalizaci. Město uvažuje o vybudování podtlakové kanalizace ve zbývajících místních částech severně, jihozápadně a jižně od Uničova, kde je pouze dešťová kanalizace a odvádí často i přepady ze septiků.

Kanalizace ani čistírna odpadních vod není v obcích Lipinka, Pňovice (vybudování je plánováno na léta 2006-2010), Oskava (obec využívá ČOV Libina), Želechovice. Obec Žerotín má kanalizaci pouze povrchovou. ČOV obce Medlov vyžaduje nutnou rekonstrukci. Tlaková kanalizace obce Nová Hradečná není vybudována zcela, je nutné její dokončení. Také v obci Šumvald není kanalizace vybudována zcela.

Vybavenost jednotlivých obcí mikroregionu technickou infrastrukturou je na relativně dobré úrovni. V některých obcích je třeba dobudovat chybějící vodovodní a kanalizační sítě, provést jejich rekonstrukci či napojit kanalizace na čistírnu odpadních vod. Tedy učinit taková opatření, aby tyto obce splňovaly přísná nařízení Evropské unie.

Závěrem je třeba také říci, že další dobudování a z kvalitňování sítí technické infrastruktury by mělo patřit mezi hlavní rozvojové priority obcí, neboť nedostatečná technická infrastruktura může představovat výraznou bariéru rozvoje podnikatelských aktivit v dané oblasti. Investice do rozvoje technické infrastruktury však závisí především na finančních možnostech jednotlivých obcí.

Sběr odpadu, odvoz a jeho likvidaci zajišťuje v současné době pro mikroregion Uničovsko firma Eko-Unimed, s.r.o. Medlov, která odpad obstarává na skládku v Medlově. Nebezpečné odpady v obci Dlouhá Loučka jsou odváženy firmou Remit Šternberk, v ostatních obcích opět Eko-Unimed. Obec Oskava zajišťuje sběr a odvoz odpadu vlastními pracovníky, vlastní kuka vůz, kterým odpad odváží k likvidaci na skládku v Medlově.

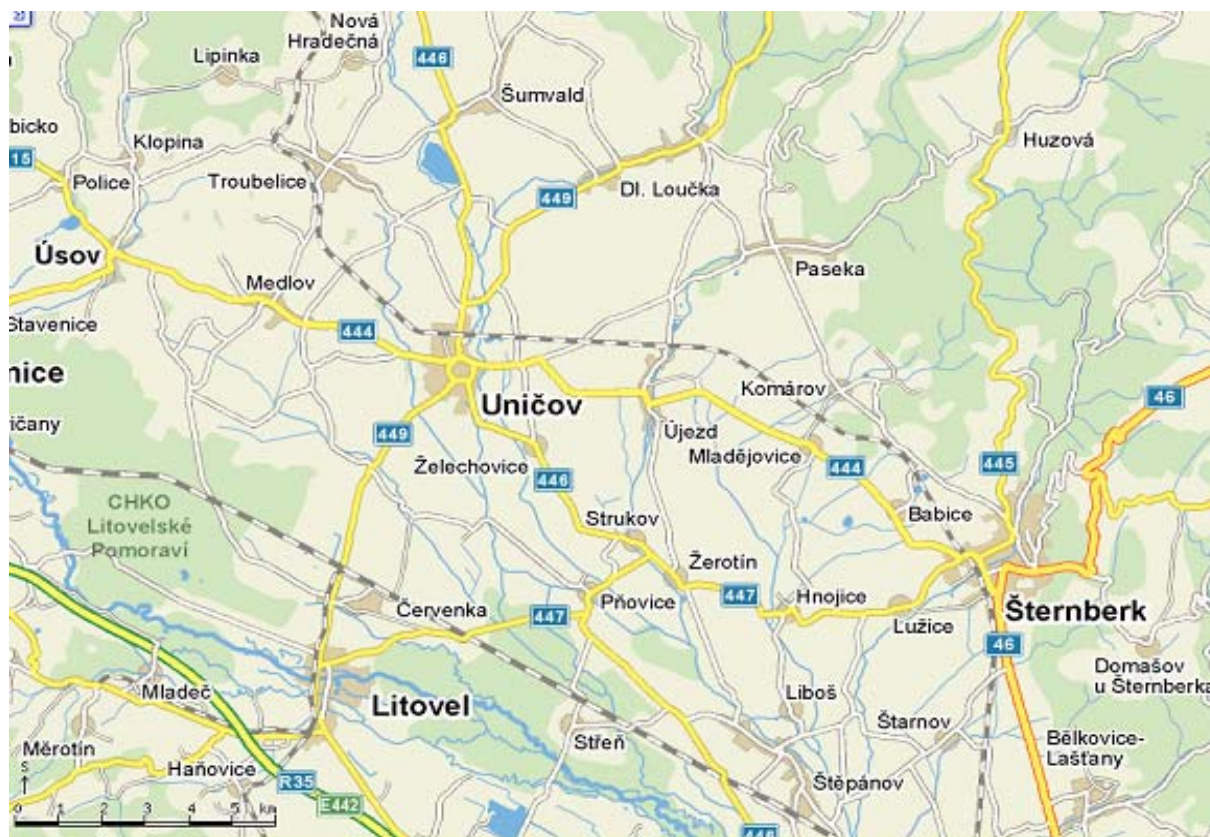
5.2 Dopravní infrastruktura

Silniční doprava:

Mikroregion Uničovsko je díky silniční dopravě, která má nejvyšší podíl na rozvoji zdejší dopravní infrastruktury, velmi dobře dopravně dostupný. Z hlediska silničních dopravních vztahů je region připojen na základní silniční síť prostřednictvím silnic první třídy:

- č. I/46 Vyškov – Olomouc – Šternberk – Opava – Sudice – státní hranice, která se ve Vyškově napojuje na dálnici D1.
- č. R/35 (E442) Lipník n/Bečvou – Olomouc – Mohelnice – Svitavy – Pardubice – Hradec Králové

Obr. č. 2: Silniční a dálniční síť spádového území mikroregionu



Na silnice první třídy, které jsou ve správě Ředitelství silnic a dálnic ČR, v území navazují **silnice druhé třídy:**

- č. II/444 Mohelnice – Uničov – Šternberk – Hraničné Petrovice – Domašov nad Bystřicí – Město Libavá
- č. II/446 Olomouc – Pňovice – Želechovice – Uničov – Šumvald - Šumperk
- č. II/449 Litovel – Uničov – Dlouhá Loučka – Rýmařov

Silnice II. třídy spolu se silnicemi III. třídy doplňují základní kostru státní silniční sítě. Jsou ve správě krajských orgánů (Správy silnic Olomouckého kraje) a díky dlouhodobě zanedbané údržbě, způsobené jednak délkou zimního období a jednak nedostatkem finančních prostředků, jsou ve velmi špatném stavu.

Na průjezdné úseky silnic III. třídy navazuje v zastavěném území síť místních komunikací ve správě obcí, mimo zastavěné území pak síť komunikací účelových (polních a lesních cest).

Na území Mikroregionu Uničovsko mezi **silnice III. třídy** patří:

č. III/44623	Želechovice – Uničov-Brníčko
č. III/44416	Uničov-Brníčko – Uničov-Dolní Sukolom
č. III/44417	Uničov-Brníčko – Paseka - Huzová
č. III/44412	Medlov – Troubelice – Nová Hradečná – Libina
č. III/44414	Medlov – Troubelice-Lazce
č. III/31550	Nová Hradečná Lipinka
č. III/31548	Uničov – Troubelice - Klopina
č. III/37010	Libina - Oskava
č. III/44628	Troubelice - Šumvald
č. III/44629	Šumvald – Břevenec
č. III/4492	Šumvald – Dlouhá Loučka
č. III/44419	Dlouhá Loučka – Újezd
č. III/4451	Paseka – Babice
č. III/4472	Újezd – Žerotín
č. III/44621	Pňovice – Dětřichov – Renoty – Střelice
č. III/4494	Střelice – Benkov – Medlov
č. III/44626	Uničov-Nádražní
č. III/44624	Uničov-Stromořadí

Tab. č. 19: Délka místních komunikací na území Mikroregionu Uničovsko v r. 2005

P.č.	Obec, region	Délka (km)
1.	Dlouhá Loučka	15
2.	Lipinka	2
3.	Medlov	9
4.	Nová Hradečná	3,2
5.	Oskava	27
6.	Paseka	6,5
7.	Pňovice	7,5
8.	Strukov	0,5
9.	Šumvald	9
10.	Troubelice	10,7
11.	Újezd u Uničova	9,6
12.	Uničov	80
13.	Želechovice	2
14.	Žerotín	2,9
Uničovsko		184,9

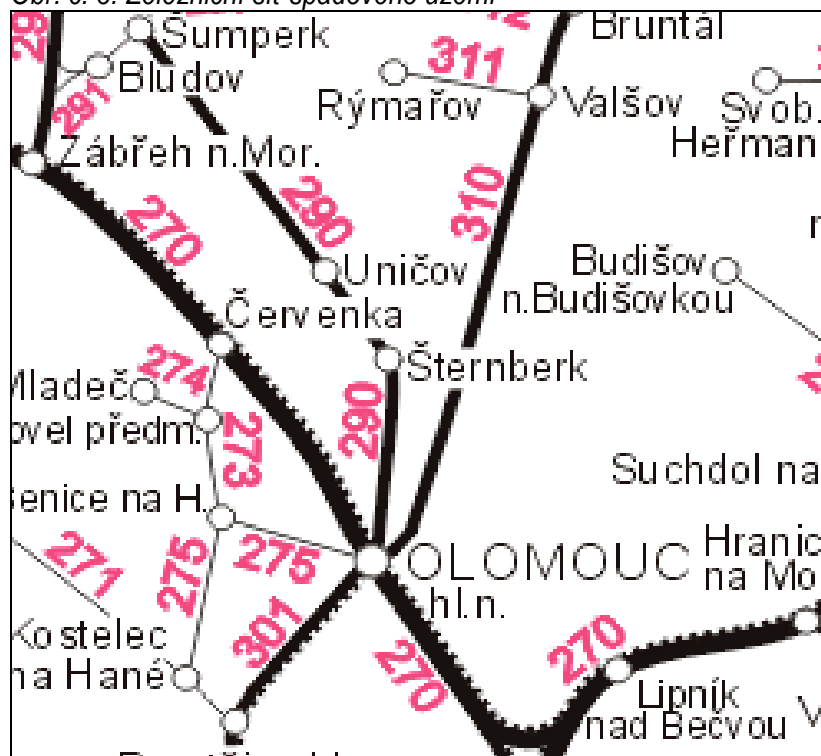
Zdroj: Český statistický úřad

Údržbu a správu místních komunikací města Uničov (čištění, zimní údržba, drobné opravy vč. dopravního značení) zajišťují Technické služby Uničov, s.r.o. Současný stav místních komunikací je spíše špatný, zejména co se týče chodníků a komunikací v historickém centru a městské části. Jsou udržovány lokálními opravami, narůstají potřeby generálních rekonstrukcí komunikací a požadavky na nová parkovací místa. Ve většině obcí mikroregionu jsou místní komunikace v havarijním stavu a potřebují rozsáhlou rekonstrukci. V obci Dlouhá Loučka proběhla oprava komunikací v r. 2004, zůstává opravit silnice v místní části Plinkout, rekonstrukce je plánována na léta 2007-2008. V obci Lipinka bylo opraveno 0,6 km komunikace.

Železniční a letecká doprava:

Územím Mikroregionu Uničovsko prochází jednokolejná celostátní železniční trať č. 290 Olomouc – Šternberk – Uničov – Šumperk. Vedle Uničova, je v regionu železniční stanice i v obci Troubelice, Nová Hradečná a Újezd u Uničova, kde vedle osobních vlaků stavějí i rychlík (Bradlo). V Olomouci se tato trať napojuje na II. tranzitní železniční koridor č. 270 (jeho odbočnou trať Česká Třebová – Přerov). Trať č. 270 prochází také katastrálním územím Pňovice, obyvatelé obce mohou využívat železniční stanici ve Střeni. Stanice se nachází asi 3 km od centra obce. Spojení mezi obcí a žel. stanicí je velmi nedostatečné. Obyvatelé se sem dopravují individuálně.

Obr. č. 3: Železniční síť spádového území



Veřejná doprava:

Veřejná osobní doprava je vedle vlakových spojů zajišťována v území taktéž autobusovými linkami. Zabezpečují ji dvě dopravní společnosti: CONNEX Morava a.s. Spojení na trase Litovel-Pňovice-Šternberk a Litovel-Uničov zajišťuje dopravní firma VOJTILA TRANS s.r.o. Mlýnská 522 Smržice. Na autobusovou dopravu jsou v současnosti napojeny všechny obce mikroregionu. V obci Paseka a Dlouhá Loučka staví také zrychlený spoj Olomouc – Jeseník. Ve většině obcích jsou autobusové spoje velmi řídké a nedostačující. Obec Dlouhá Loučka veřejnou autobusovou dopravu (hlavně spoje v sobotu, neděli a ve večerních hodinách) dokonce dotuje z rozpočtu obce, v r. 2004 částkou 255 000 Kč.

Její hlavním problémem však je, stejně jako i v ostatních regionech, zejména disproporce mezi rostoucími náklady na její provoz a klesající poptávkou po tomto druhu dopravy (při stále se zvyšujícím podílu individuální motorové dopravy), což se odráží zejména na území s malou hustotou obyvatel.

Tato situace se povětšinou řeší omezováním spojů veřejné dopravy, a to zejména ve večerních hodinách a ve dnech pracovního klidu, což je spolu s další problematikou (jako je např. nedostatek

pracovních příležitostí a služeb v některých sídlech) jednou z příčin postupného vysídlování a následné změny sociální demografické struktury malých obcí.

Cyklistická doprava:

Doprava, která společně s veřejnou hromadnou dopravou vytváří potřebnou společensky prospěšnou alternativu individuální automobilové dopravě, je cyklistická doprava. V posledních letech je jedním z nejvíce se rozvíjejících odvětví dopravy, jenž pro své nesporné přednosti, především z hlediska minimálních dopadů na životní prostředí a podpory rozvoje turistického ruchu, plní významnou úlohu i z hlediska rozvoje Mikroregionu Uničovsko. Tento druh dopravy je dále řešen v kapitole č. 7 Cestovní ruch.

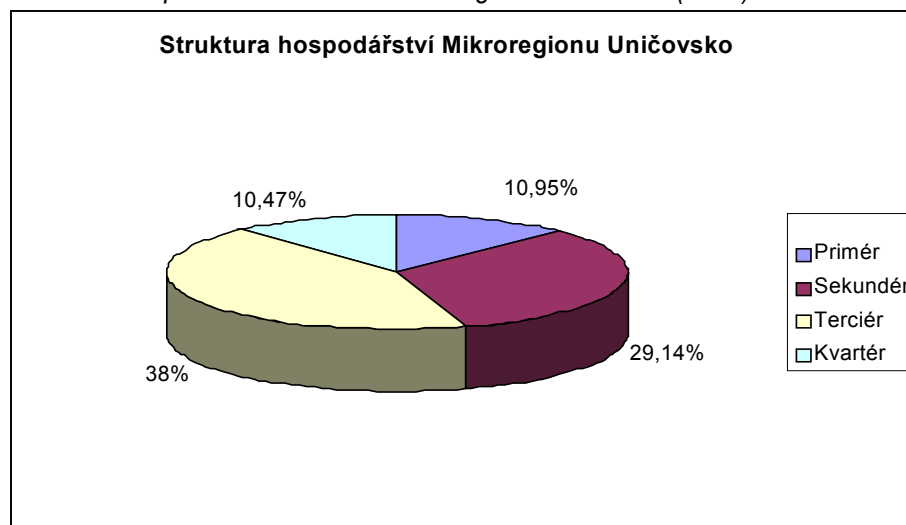
6. HOSPODÁŘSKÁ CHARAKTERISTIKA MIKROREGIONU UNIČOVSKO

6.1 Struktura hospodářské sféry

Struktura hospodářství Mikroregionu Uničovsko je ovlivněna mnoha faktory, především přírodními podmínkami, historickým vývojem, strukturou osídlení a geografickou polohou území. Oblast Nížkého Jeseníku je prakticky po celou dobu svého osídlení známa těžbou barevných rud a drahých kovů. Nejinak je tomu i na Uničovsku, kde se těžba stala hlavním motivem kolonizační aktivity, která vedla k založení zdejších osad. V průběhu staletí těžbu zlata a stříbra postupně vystřídala těžba železné rudy, pokrývačských břidlic a stavebního lomového kamene.

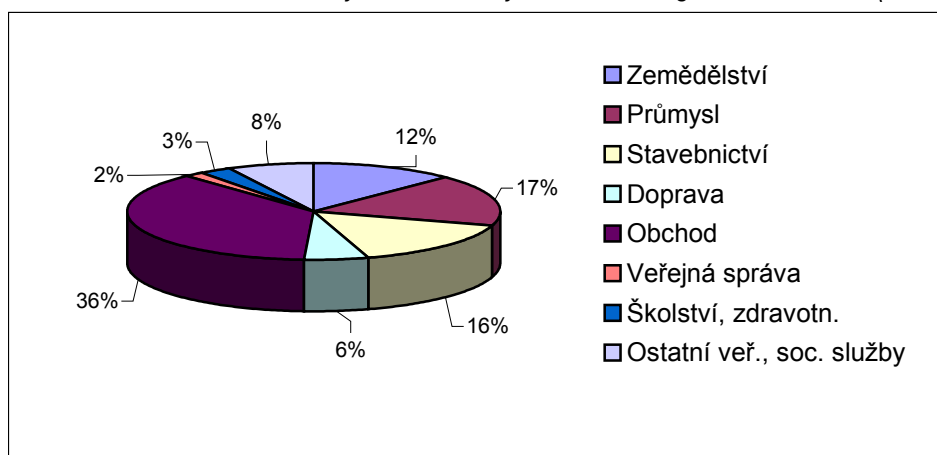
Dále se lidé v regionu, vyjma na těžbu navazujícího hutnictví, začali postupně živit zemědělstvím a řemeslnou výrobou zaměřenou zejména na tkalcovství a zpracování tkanin. Řešené území je zařazeno do zemědělské přírodní oblasti vrchovinné se zvlněným, silně členitým a převážně značně svažitém terénem (se zhoršenou až nízkou mechanizační přístupností). Rostlinná výroba nebyla vzhledem k nízké kvalitě půdy a drsnému podnebí nikdy nijak výnosná, a tak se zemědělská výroba soustřeďovala zejména na pastervecký chov dobytka. Z plodin se pěstovaly spíše méně náročné druhy, jako obilniny (hl. oves a žito), píce, okopaniny (brambory) či technické plodiny (len). Po rozpadu Státních statků dnes veškeré zemědělské pozemky obhospodařují soukromě hospodařící zemědělci.

Graf č. 3: Hospodářská struktura mikroregionu Uničovsko (2001)



Mikroregion má v současné době zemědělsko-průmyslový charakter. V rámci okresu Olomouc, Olomouckého kraje i ČR je charakteristický nadprůměrným podílem subjektů působících v primárním sektoru (zemědělství, myslivost, lesnictví, a to 10,95 %), a v průmyslu zpracovatelském (15,3 %) a stavebnictví (13,87 %). Celkový podíl subjektů v sekundárním sektoru je nadprůměrný, tvoří celkem 29,14 %, kdežto v ČR to je jen 24 % a v Olomouckém kraji 26 %. Terciální sektor (obchod, služby) má na hospodářství mikroregionu 38 % podíl. Kvartární sektor (veřejná správa, školství, atd.) zabírá 10,47 % (viz. graf č. 3).

Graf č.4: Struktura ekonomicky aktivních obyvatel Mikroregionu Uničovsko (2004)



Graf č. 4 znázorňuje situaci v roce 2004. Nejvíce ekonomicky aktivních obyvatel pracovalo v obchodě, tzn. ve službách a terciálním sektoru. V průmyslu, spolu se stavebnictvím pracovalo 33 % ekonomicky aktivních obyvatel mikroregionu. Průmysl je soustředěn především v Uničově, kde je situována průmyslová zóna. V zemědělství pracovalo v r. 2004 12 % ekonomicky aktivních obyvatel, což je dáno zemědělským charakterem obcí mikroregionu.

Možnosti zaměstnání v obcích mikroregionu:

V obci Dlouhá Loučka nyní působí čtyři větší zaměstnavatelé, kteří dohromady zaměstnávají cca 180 zaměstnanců, dále je zde 10 soukromých zemědělců. V obci Medlov působí 10 firem s celkem přibližně 500 zaměstnanci, 5 soukromých zemědělců (15 zaměstnanců). V Nové Hradečané jsou dvě firmy s padesáti zaměstnanci a zemědělská firma Tagros Troubelice. V obci Oskava působí čtyři větší firmy s přibližně 276 zaměstnanci. V obci Strukov existuje jedna větší firma (20 zaměstnanců).

V Šumvaldě působí osm větších firem a jeden soukromý zemědělec. V obci Újezd se nachází pouze 2 autoservisy, čerpací stanice a Zemědělsko obchodní družstvo vlastníků a jeden soukromý zemědělec. V Želechovicích působí pouze několik živnostníků a jeden soukromý zemědělec. V obci Paseka pracují 4 větší firmy zaměstnávají cca 40 lidí, největší zaměstnavatel je Odborný léčebný ústav Paseka s 270 zaměstnanci. Služby v obci jsou zastoupeny poštou, obchodem s potravinami, stolárnou, opravnou kol, cukrárnou a restaurací. V obci působí také 3 soukromí zemědělci, kteří však nezaměstnávají trvalé pracovníky, pouze na sezonu, ZD a.s Paseka zaměstnává 27 paseckých občanů.

V obci Žerotín jsou pouze dvě zemědělská družstva s cca 36 zaměstnanci a dva soukromí zemědělci. Služby v obci jsou: kadeřnictví, prodejna potravin, čalounictví. V Pňovicích je jeden větší podnik – balírna cukru, několik stolářství a autoopravna. V zemědělství působí Rolnické družstvo Pňovice, hospodaří na 650 ha orné půdy a zaměstnává 25 pracovníků, dále pak Farma Papůvka, která hospodaří s 850 ha půdy a zaměstnává 38 pracovníků.

Služby - Bankovní a pojišťovací služby, 2x pošta (místní část Střelice), Policie, Hasiči, Úřad práce, Městské informační centrum, Městské kulturní zařízení, Kino, Městská knihovna, Centrum sociálních služeb, Oblastní charita Uničov.

Malooobchodní prodejny, kanceláře, provozovny drobných služeb, restaurační zařízení atd...
V obcích mikroregionu není příliš mnoho vhodných volných objektů k podnikání. Několik vhodných objektů se nachází v Medlově, Pasece, Lipince, Újezdu (volné plochy pro výrobní služby, řemesla s ekologicky čistou výrobou).

Mnoho lidí z obcí mikroregionu dojíždí často za zaměstnáním do Uničova. Největším zaměstnavatelem v Uničově je firma Unex, a.s. s přibližně 1500 zaměstnanci. Průmyslová zóna v Uničově zaměstnává více než 800 pracovníků. Ve velké průmyslové zóně působí průmyslové podniky, v malé průmyslové zóně jsou zastoupeny menší řemeslné firmy, služby a kanceláře.

Velká zóna:

IRCR Manufacturing s.r.o. – výroba vzduchových kompresorů
MIELE Technika s.r.o. – výroba automatických praček
Thona s.r.o. – výroba pryžových polotovarů pro automobilový průmysl
MORA TOP s.r.o. – výroba plynových kotlů a ohřivačů
VARIO VILA s.r.o. – výroba a montáž dřevostaveb

Malá zóna:

Davon s.r.o. (výroba přídatných zařízení pro stavební stroje), Truhlářství Černý, Morávek a Král s.r.o., Truhlářství Chlup.

Průmyslová zóna Uničov je v současné době zaplněna, předpokládá se její rozšíření v závislosti na získání dotace. Dále město rekonstruovalo areál bývalého statku na Podnikatelský inkubátor. V současné době je již téměř zaplněn.

Mezi nejvýznamnější zaměstnavatele působící v Uničově můžeme zařadit:

UNEX a.s.

Strojírensko – metalurgická skupina UNEX se specializuje na vývoj, výrobu, montáž a modernizace kolesových rýpadel vlastní značky pro těžbu nerostných surovin. K její produkci rovněž patří velké svařované ocelové konstrukce od výroby mostů, přístavních a portálových jeřábů, výrobních a sportovních hal, až po přesně obrobené svařence jako jsou rámy turbín nebo klíčové díly stavebních či tvářecích strojů. Díky vlastní slévárně a kovárně je UNEX soběstačný v zajišťování opracovaných odlitků a výkovek pro svou vlastní výrobu. Většinu své produkce UNEX exportuje předním firmám do celého světa. Firma má přibližně 1500 zaměstnanců a tím je největším zaměstnavatelem regionu.

Neustálým zlepšováním řízení procesů, zvyšováním spolehlivosti a výkonnosti výrobních kapacit a pozitivní motivací všech zaměstnanců aktivně využít rostoucí potenciál trhu a vytvářet silné, oboustranně výhodné partnerské vztahy se současnými i budoucími zákazníky. CPM Uničov a.s, dceřiná společnost strojírensko metalurgického komplexu UNEX a.s., na základě nárůstu poptávky jak od své mateřské společnosti, tak i od řady dalších významných strojírenských firem, provedl rozsáhlou reorganizaci výrobních kapacit a rozšířil počet pálicích strojů.

Společnost dbá, aby zaměstnanci dostali příležitost využít a rozšířit své dovednosti, rozšířit znalosti a tvůrčí potenciál pro svůj vlastní prospěch a pro užitek celé společnosti. Podporuje osobní iniciativu, podnikatelského ducha a nabízíme podněcující pracovní prostředí.

Miele s.r.o.

Společnost Miele působí v Uničově od roku 2003. Společnost Miele založily v roce 1899 dvě rodiny – Miele a Zinkann. Už o rok později firma uvedla na trh svoji pračku s dřevěnou vanou. V roce

1929 pak jako první v Evropě začala vyrábět elektricky poháněné myčky nádobí. Za více než sto let své existence se značka stala synonymem drahých, ale velmi kvalitních domácích spotřebičů.

Do výrobní palety Miele spadají přístroje pro domácnost a přístroje pro profesionální využití. V programu domácích spotřebičů nabízí automatické pračky, sušičky mandly, myčky nádobí, vestavné přístroje (varné desky, sestava Combiset, sporáky a pečicí trouby, odsávače par, chladničky a mrazičky), a mikrovlnné trouby a vysavače.

Firma Miele produkuje také průmyslové přístroje pro profesionální využití, které patří ke špičce ve svém oboru. Do této oblasti spadají mycí a dezinfekční automaty pro přípravu zdravotnického instrumentaria nebo laboratorního skla, dále přístroje pro prádelenské zařízení (profesionální pračky, sušičky, žehlicí stroje), a profesionální myčky nádobí.

Výroba Miele se soustřeďuje do jednoho rakouského a devíti německých závodů. Vysoký standard kvality je důvodem, proč Miele vyrábí téměř výhradně ve vlastních závodech, a to včetně elektroniky pro řídicí systémy plně elektronických automatických praček, sušiček a myček nádobí.

Produkty Miele se vyvážejí prakticky do všech evropských zemí, USA, Kanady, jižní Afriky, Austrálie, Japonska a Honkongu.

Letos zahájila firma stavbu své druhé haly. Spolu s rozšířením výroby se zvýší i počet zaměstnanců, a to ze současných zhruba tří set na minimálně čtyři stovky. V blízké budoucnosti se ještě zdejší výrobní závod rozroste o oddělení konstrukce. Veškeré výrobní a rozvojové aktivity firmy se i nadále budou soustřeďovat do stávajících německých závodů a do Uničova, kde by v budoucnu mohlo pracovat až 1500 zaměstnanců.

IRCR Manufacturing s.r.o.

Tento nejnovější závod společnosti Ingersoll-Rand v České republice, byl postaven na zelené louce v Uničově za necelých 7 měsíců a výroba byla zahájena v srpnu 2002. Společnost se specializuje na výrobu stacionárních šroubových kompresorových souprav s integrovaným ochlazováním a klimatizací s výkonem od 4 do 350 kW a pracovním tlakem 7 až 14 barů a výrobu malých pístových kompresorů s výkonem 1,1-30kw a tlakem 9 až 345 barů. Přes 98% produkce směřuje na zahraniční trhy.

V současné době je zde zaměstnáno více než 140 pracovníků různých technických profesí.

IRCR Manufacturing je součástí Sektoru průmyslových řešení firmy Ingersoll-Rand a je CENTREM EXCELENCE" pro výrobu a testování elektro-mechanických zařízení a systémů.

MORA-TOP s.r.o.

Závod vznikl v roce 2000 jako dceřiná firma akciové společnosti Mora Moravia, která do něj přesunula veškerou výrobu topné a horkovodní techniky, tj. závěsných plynových kotlů a průtokových ohříváčů vody.

V roce 2003 se firma MORA-TOP s.r.o. stala samostatnou, nezávislou společností, prodávající své zboží nejen na trh České republiky, ale i na Slovensko, do Polska, Bulharska, Rumunska a do zemí bývalého Sovětského svazu.

Základní kámen k novému závodu byl slavnostně položen 21. dubna 2004 v průmyslové zóně města Uničov a v květnu téhož roku byla zahájena výstavba. Prostorná moderní továrna, sestávající z výrobní haly a administrativního křídla, vyrostla doslova před očima za šest měsíců na pozemku o rozloze 3,9 ha. Nový závod, zaměstnávající více než 100 pracovníků, umožnil zavedení vysoce produktivních a efektivních výrobních technologií, které vedou jak k dosažení vysoké produktivity výroby, tak i k snížení celkového zatížení životního prostředí.

Vyjížd'ka za zaměstnáním:

Poněvadž podnikatelské subjekty nabízejí v Mikroregionu Uničovsko omezený počet pracovních míst v úzké profesní struktuře a ani obce samy neposkytují dostatečné množství pracovních příležitostí pro své obyvatele, jsou někteří obyvatelé mikroregionu nuceni za prací vyjíždět.

Tab. č. 20: Podíl obyvatelstva vyjíždějícího do zaměstnání v Mikroregionu Uničovsko k 31. 12. 2001

Obec, region	EA obyvatelstvo	Vyjíždějící do zaměstnání	Vyjíždějící do zaměstnání (%)
Dlouhá Loučka	937	687	73,3
Lipinka	97	73	75,3
Medlov	752	567	75,4
Nová Hradečná	376	287	76,3
Oskava	845	691	81,7
Paseka	610	210	34,4
Přovice	435	332	76,3
Strukov	76	65	85,5
Šumvald	865	695	80,3
Troubelice	866	685	79,1
Újezd u Uničova	712	538	75,5
Uničov	6 354	3 192	50,2
Želechovice	99	78	78,8
Žerotín	212	167	78,7
Uničovsko	13 236	7 511	56,7

Zdroj: Český statistický úřad

I přesto, že do zaměstnání z Uničovska vyjíždí přes polovinu ekonomicky aktivního obyvatelstva (56,7 %), je podíl vyjíždějícího obyvatelstva v některých obcích regionu více než osmdesátiprocentní. Nejméně lidí za práci vyjíždí z města Uničov (56,7 %), kde je pro místní nejvíce pracovních příležitostí.

Mimo mikroregion obyvatelé nejčastěji vyjíždí za zaměstnání do Olomouce, Šternberka, Litovle a také do Moravskoslezského kraje.

Územně plánovací dokumentaci mají zpracovanou téměř všechny obce mikroregionu Uničovsko mimo Oskavu a Želechovice. Převod státních pozemků prováděli pouze obce Dlouhá Loučka a Nová Hradečná. Pozemkové úpravy byly prováděny ve všech obcích mimo Oskavu a Šumvaldu. Územní plán města Uničova byl schválen 26.9.2000, jeho 1. a 2. změna byla schválena 30.9.2004, 3. změna pak byla schválena 22.6.2006.

Tab. č. 21: Územně plánovací dokumentace obcí Mikroregionu Uničovsko

Obec	Rok vzniku územního plánu
Dlouhá Loučka	2003
Lipinka	2006
Medlov	2000
Nová Hradečná	1998
Oskava	Ne
Paseka	1998
Přovice	2001
Strukov	1997
Šumvald	2003
Troubelice	2001
Újezd u Uničova	2001
Uničov	2000
Želechovice	Ne
Žerotín	1999

Zdroje: Vlastní šetření GHC

6.2 Trh práce

Struktura zaměstnanosti:

Zaměstnanost, respektive počet pracovníků, je jedním z rozhodujících kritérií při hodnocení významu podnikatelských aktivit a průmyslu pro hospodářskou a sociální soudržnost v regionech.

Obyvatelstvo mikroregionu je rozděleno z hlediska ekonomické aktivity zhruba na polovinu. V roce 2006 bylo v Mikroregionu Uničovsko evidováno celkem 11 571 ekonomicky aktivních osob, tj. 44,65 % z celkového počtu obyvatel (to je mírně pod úrovní krajského i republikového průměru). Ekonomicky neaktivní, mezi které se řadí nepracující důchodci, žáci, studenti, učni, atd., tvořili 56 %.

Transformace ekonomiky se po roce 1989 projevila v oblasti pracovních sil velmi výrazně i na Uničovsku. V regionu zůstal stále nízký počet pracovníků v terciéru, kde je zaměstnána pouhá třetina obyvatel. Na druhou stranu výrobní odvětví jsou předimenzována, takže v nich lze v následujícím období očekávat úbytek pracovních sil, a to především v sekundární sféře (průmyslu a stavebnictví).

Z celkového počtu 13 236 zaměstnanců Mikroregionu Uničovsko jich v roce 2001 nejvíce pracovalo v průmyslu (37,7 % z celkového počtu zaměstnanců), školství a zdravotnictví (9,91 %) a stavebnictví (7,82 %). Vedle školství a zdravotnictví přesáhl z terciérních činností pětiprocentní hranici zaměstnanosti už jenom obchod, opravy motorových vozidel, apod. (8,6 %) a také doprava, pošty a telekomunikace (3,83 %). Z tabulky č. 22 je patrné, že všechna odvětví terciérní i sekundární sféry jsou pod okresním, krajským i republikovým průměrem. Pouze zemědělství výrazně převyšuje okresní, krajské i republikové průměry téměř o polovinu (11,05 %).

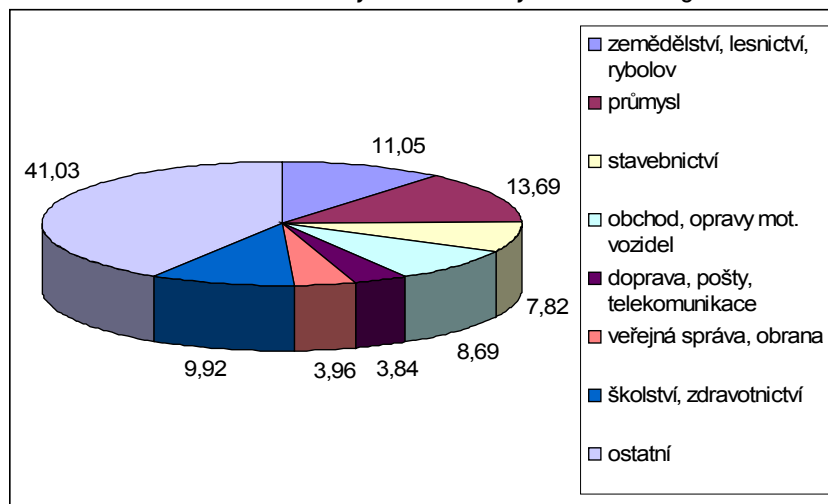
Tab. č. 22: Sektorová struktura zaměstnanosti v roce 2001 (%)

Obec, region	zemědělství, lesnictví, rybolov	průmysl	stavebnictví	obchod, opravy mot. vozidel	doprava, pošty, telekomunikace	veřejná správa, obrana	školství, zdravotnictví	ostatní	celkem
Dlouhá Loučka	180	295	81	72	29	37	121	122	937
Lipinka	16	39	13	7	5	3	6	8	97
Medlov	141	272	73	53	27	19	43	124	752
Nová Hradečná	36	132	53	35	34	16	34	36	376
Oskava	107	299	85	47	21	37	46	203	845
Paseka	81	185	64	42	23	25	125	65	610
Pňovice	73	153	43	36	22	24	23	61	435
Strukov	23	16	5	7	3	5	4	13	76
Šumvald	161	354	53	60	29	28	62	118	865
Troubelice	141	277	97	66	51	26	73	135	866
Újezd u Uničova	104	206	53	67	30	41	44	167	712
Uničov	336	2682	398	623	220	241	694	1160	6354
Želechovice	21	24	4	9	3	14	11	13	99
Žerotín	43	55	14	26	11	9	27	27	212
Uničovsko	1 463	4 989	1 035	1 150	508	525	1 313	2 253	13 236
v %	11,05	13,69	7,82	8,69	3,84	3,96	9,92	41,03	100
OO	5 878	32 063	10 437	12 701	7 425	7 828	15 531	24 545	116 408
v %	5,0	27,5	9,0	10,9	6,4	6,7	13,3	21,2	100

OK	18 618	100185	30 374	31 259	20 827	20 347	37 319	65 349	324 278
v %	5,7	30,9	9,4	9,6	6,4	6,3	11,5	20,2	100
ČR	230 475	1 525 837	454 835	555 913	350 916	322 008	570 450	1 242 966	5 253 400
v %	4,4	29,0	8,6	10,6	6,7	6,1	10,9	23,7	100,0

Zdroj: Český statistický úřad

Graf č. 5: Struktura ekonomicky aktivních obyvatel Mikroregionu Uničovsko (2001)



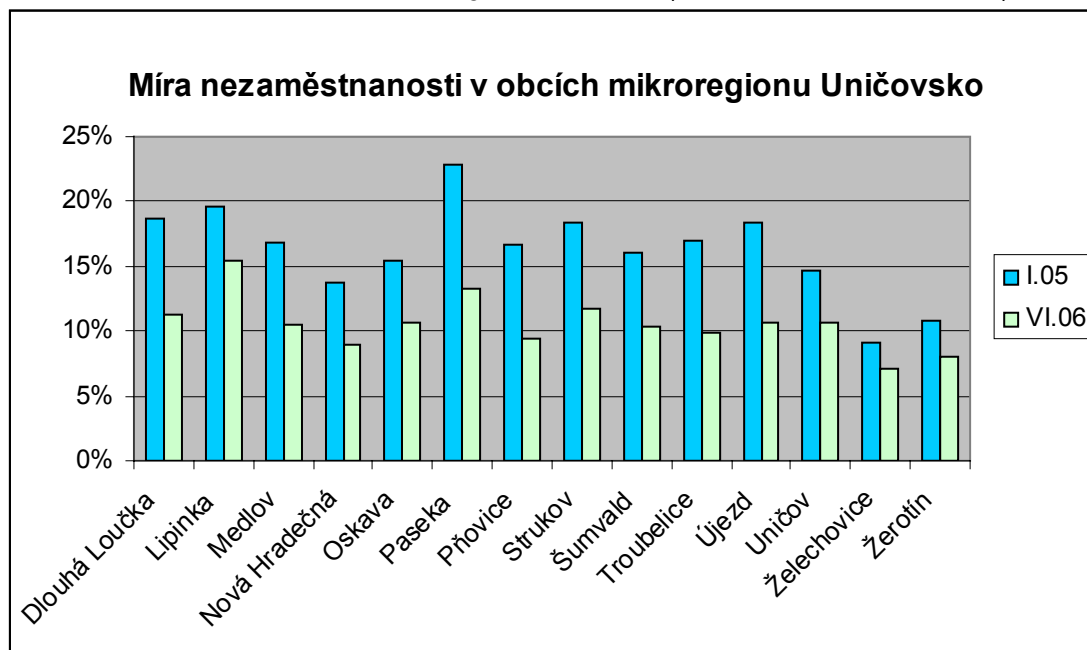
Nezaměstnanost:

Na Uničovsku bylo k 31.6.2006 registrováno celkem 1238 uchazečů o zaměstnání (z celkových 11 571 ekonomicky aktivních obyvatel), což je o 537 osob méně než na začátku roku 2005.

Tab. č. 23: Nezaměstnanost v mikroregionu Uničovsko

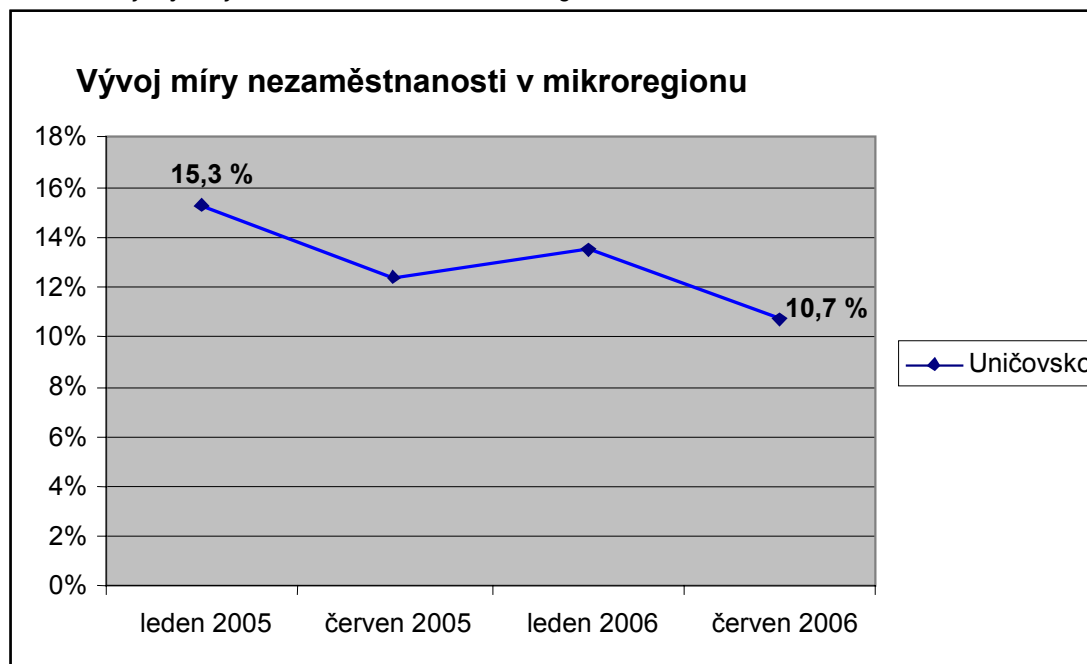
Místo/čas	Leden 2005			červen 2006		
Obec	Uchazeči celkem	EAO celkem	Míra nezaměstnanosti	Uchazeči celkem	EAO celkem	Míra nezaměstnanosti
Dlouhá Loučka	175	937	18,7%	106	937	11,3%
Lipinka	19	97	19,6%	15	97	15,5%
Medlov	126	752	16,8%	79	752	10,5%
Nová Hradečná	52	376	13,8%	34	376	9,0%
Oskava	130	845	15,4%	90	845	10,7%
Paseka	139	610	22,8%	81	610	13,3%
Přovice	72	435	16,6%	41	435	9,4%
Strukov	14	76	18,4%	9	76	11,8%
Šumvald	139	865	16,1%	90	865	10,4%
Troubelice	147	866	17,0%	86	866	9,9%
Újezd	130	712	18,3%	76	712	10,7%
Uničov	933	6 354	14,7%	679	6 354	10,7%
Želechovice	9	99	9,1%	7	99	7,1%
Žerotín	23	212	10,8%	17	212	8,0%
Uničovsko	1 775	11 571	15,3%	1 238	11 571	10,7%
Okres Olomouc	12 659	112 471	11,3	9 133	119 708	7,6%
Olomoucký kraj	39 598	317 360	12,5%	28 962	324 298	8,9%
ČR	525 215	5 368 813	9,8%	419 236	5 466 292	7,7%

Graf č. 6: Míra nezaměstnanosti Mikroregionu Uničovsko (srovnání 01/2005 a 06/2006)



Podle oficiální metodiky se míra registrované nezaměstnanosti na úrovni ČR, krajů a okresů počítá na základě výsledků výběrového šetření pracovních sil. Míra nezaměstnanosti v obcích, mikroregionech, ORP a POU se z důvodu nedostupnosti dat o zaměstnaných na úrovni těchto územních celků počítá na základě ekonomicky aktivního obyvatelstva.

Graf č. 7: Vývoj míry nezaměstnanosti v Mikroregionu Uničovsko od 01/2005 do 06/2006



6.3 Finanční hospodaření obcí Mikroregionu Uničovsko

Pro zhodnocení stavu a rozvojových možností území je rozhodující ekonomická základna a finanční situace v jednotlivých obcích mikroregionu, proto se bude následující kapitola zabývat hodnocením finančního hospodaření jednotlivých obcí Mikroregionu Uničovsko.

Nejvýznamnější položku obecních rozpočtů (na příjmové stránce) tvoří **daňové příjmy**, které lze rozdělit na dva okruhy:

1. Podle vztahu k území - daň z příjmů právnických osob, daň z nemovitosti, daň z příjmů fyzických osob ze samostatné výdělečné činnosti, daň z příjmů fyzických osob ze závislé činnosti.

2. Celostátní výnosy:

- daň z příjmů právnických osob (pokud touto právnickou osobou není kraj nebo obec)
- daň z příjmů fyzických osob ze závislé činnosti a funkčních požitků
- daň z příjmů fyzických osob srážková
- daň z příjmů fyzických osob ze samostatné výdělečné činnosti (pouze ze 60 % výnosu této daně)
- daň z přidané hodnoty.

Tento blok daňových příjmů je určen k rozdělení všem obcím. Přičemž podíl pro jednotlivou obec je stanoven podle dvou kritérií:

1. zařazení obce do velikostní kategorie (celkově 14 velikostních kategorií a každé je přidělen koeficient, podle něhož se odvozuje podíl na výnosech daní pro příslušné obce)
2. skutečný počet obyvatel dané obce.

Tyto dva aspekty jsou promítnuty do procentního podílu, který má jednotlivá obec na celostátním hrubém výnosu uvedených daní. Tento podíl pro každou obec je každoročně upravován. Podstatou je, že se obcím rozděluje stále stejný podíl daní. Koeficienty se pohybují od 0,4213 u obcí do 100 obyvatel, po 2,7611 u hlavního města Prahy.

Je nutno si uvědomit, že obce v ČR mají velmi malou možnost ovlivnit svůj daňový výnos jak přímým (např. nastavením daňových sazeb), tak i nepřímým (např. podporou podnikání) působením. Výše daňového výnosu je dána především systémem alokace daní, který schvaluje parlament. V této souvislosti jsou jedním z negativních rysů ve sféře financování obcí v ČR časté změny v systému daňového přerozdělování. To snižuje možnosti dlouhodobého plánování aktivit obcí, zejména obcí populačně malých, s omezenou strukturou a objemem příjmů.

Z hlediska výdajové stránky rozpočtu je podíl i relativní hodnota běžných (provozních) výdajů obcí různorodá v závislosti na tom, jaké služby a jakou formou konkrétní obec poskytuje.

Tab. č. 24: Koeficienty podílů jednotlivých obcí na stanovených procentních částech celostátního hrubého výnosu DPH a daně z příjmů k 1. 1. 2005

Obec	Koeficient	Počet obyvatel
Dlouhá Loučka	0,5977	1 870
Lipinka	0,5630	222
Medlov	0,5977	1 536
Nová Hradečná	0,5881	758
Oskava	0,5881	1 446
Paseka	0,5881	1 162
Pňovice	0,5881	843
Strukov	0,5370	158
Šumvald	0,5977	1 752

Troubelice	0,5977	1 802
Újezd u Uničova	0,5881	1 374
Uničov	0,7016	12 309
Želechovice	0,5630	219
Žerotín	0,5881	460

Zdroj: Ministerstvo financí ČR

Rozpočtové určení daní u obcí:

Podíly obcí na daních uvalených a vybíraných státem jsou stanoveny zákonem. Výjimečnou, ale méně významnou daní je z nemovitosti. Tu uvaluje a vybírá stát, v rámci zákonného rozpětí však obce mohou rozhodovat o její výši.

Konkrétně tak činí zákon č. 243/2000 Sb., o rozpočtovém určení výnosů některých daní územním samosprávným celkům a některým státním fondům, v platném znění (tzv. zákon o rozpočtovém určení daní). Tento zákon upravuje rozpočtové určení daně z přidané hodnoty, daní spotřebních, daní z příjmů, daně z nemovitostí a daně silniční. Daňové výnosy obcí tvoří procentní podíly na hrubém výnosu těchto daní. Každá obec se na uvedené procentní části celostátního hrubého výnosu každé daně podílí stanoveným procentem.

Základní a největší zdroj příjmů obce je tak odvislý od počtu obyvatel obce. Při pohledu na zákonem stanovené koeficienty však zjistíme, že na jednoho občana velkého města připadá mnohem více než na jednoho občana malé obce.

Z hlediska podpory regionálního rozvoje je tento závěr alarmující, možná, že jde i o jednu ze základních příčin degenerace venkova a jeden z dalších činitelů postupné koncentrace obyvatel ve městech.

Větší města mohou svým občanům poskytovat nepoměrně větší služby a činit také prorozvojová opatření. Podstatou regionální politiky je však spíše rozvoj malých obcí a periferních nebo zaostávajících částí území.

Základním nástrojem regionálního rozvoje je rozpočet, jako především plán výdajů. V rozpočtu mohou být obsaženy výdaje směřující výlučně k podpoře regionálního rozvoje, případně i rozhodnutí s částečným pozitivním vlivem na tento rozvoj. Jednotlivé výdaje rozpočtu by měly být vyhodnocovány s ohledem na jejich účinek v regionálním rozvoji.

Výrazem dlouhodobého zájmu o otázky regionálního rozvoje je zřizování a tvorba peněžních fondů zaměřených na podporu regionálního rozvoje. Tyto fondy umožňují stálou rezervaci a permanentní dostupnost zdrojů pro podporu regionálního rozvoje.

Dotace jsou prostředkem, který může napravovat nerovnováhu zapříčiněnou nepoměrem při rozdělování vybraných daní. Česká republika se při poskytování dotací musí inspirovat systémem poskytování dotací v Evropské unii, tedy účelem těchto dotací (především se jedná o podporu regionálního rozvoje) a technikami při jejich poskytování (spoluúčast a kontrola).

V současnosti jsou krajům a obcím poskytovány dotace:

- schválené zákonem o státním rozpočtu (tedy z rozhodnutí Poslanecké sněmovny),
- z kapitoly všeobecná pokladní správa,
- z kapitol jednotlivých ministerstev,
- ze strukturálních fondů Evropské unie,
- z Národního fondu,
- ze státních fondů, a
- dary od osob soukromého práva,
- obcím jsou také poskytovány dotace od krajů.

Následující rozpočtová charakteristika obcí Mikroregionu Uničovsko vychází z údajů skutečnosti z let 2004 a 2005 a z údajů návrhu rozpočtu r. 2006. Tato charakteristika se skládá z celkových příjmů (dělených na příjmy daňové, příjmy nedaňové, dotace a kapitálové příjmy) a celkových výdajů (v rozdělení na výdaje běžné a kapitálové). Položka financování pak zahrnuje finanční prostředky, které daný rozpočet vyrovnávají. Jedná se zejména o krátkodobé a dlouhodobé přijaté půjčky (změna stavu krátkodobých finančních prostředků atd.).

Tab. č. 25: Rozpočty obcí mikroregionu Uničovsko

OBEC	Položka	2004	2005	2006
Dlouhá Loučka	Příjmy celkem	27 079 005,97	33 112 517,54	33 577 969
	Výdaje celkem	260 445 420,94	34 585 015,61	31 782 469
	Dluhová služba	14	11	7
Lipinka	Příjmy celkem	1 320 000	1 429 000	1 433 354
	Výdaje celkem	1 451 000	1 321 000	2 025 354
	Dluhová služba	6,84	7,37	6,89
Medlov	Příjmy celkem	38.910.177,66	42.461.884,42	22.883.876
	Výdaje celkem	41.527.458,82	41.527.458,82	29.624.800
	Dluhová služba	12,11	10,12	neuveдено
Nová Hradečná	Příjmy celkem	7 798 802,62	6 233 215,14	2 817 788,81
	Výdaje celkem	7 805 672,62	6 376 708,13	144 804
	Dluhová služba	16	20	19
Oskava	Příjmy celkem	11.923.925,13	30.742.554,79	15 790 000
	Výdaje celkem	10.579.336,19	30.280.365,80	15 790 000
	Dluhová služba	neuveдено	neuveдено	neuveдено
Paseka	Příjmy celkem	24 424 447,92	17 380 530,44	14 205 435
	Výdaje celkem	29 967 039,9	12 932 795,53	14 205 435
	Dluhová služba	1,02	7,7	7,8
Pňovice	Příjmy celkem	12 749 937,31	8 253 590,08	11 230 338
	Výdaje celkem	12 191 342,87	5 642 181,10	15 430 533
	Dluhová služba	12,43	11,11	7,84
Strukov	Příjmy celkem	1 089 025,07	1 409 870,93	2 682 000
	Výdaje celkem	842 631,40	1 257 913,25	2 682 000
	Dluhová služba	14,83	13,71	197,83*
Šumvald	Příjmy celkem	34 585 757,-	14 189 042	13 672 423
	Výdaje celkem	29 828 536,-	8 700 415	31 137 752
	Dluhová služba	8	20,9	0,5
Troubelice	Příjmy celkem	33 125 672,38	42 689 379,52	27 257 443
	Výdaje celkem	29 216 039,9	32 815 064	27 257 443
	Dluhová služba	4,26	4,67	0,066
Újezd	Příjmy celkem	16.623.689,10	27.754.245,50	10.842.712,40
	Výdaje celkem	16.623.689,10	27.754.245,50	10.842.712,40
	Dluhová služba	5	10	12

Uničov	Příjmy celkem	211 417 000	223 178 000	244 470 000
	Výdaje celkem	228 955 000	244 513 000	258 776 000
	Dluhová služba	5,06	6,54	4,21
Želechovice	Příjmy celkem	1 964 152,27	2 394 210,56	1 561 644
	Výdaje celkem	1 969 433,09	1 894 951,72	1 997 644
	Dluhová služba	5,06	6,54	0,0
Žerotín	Příjmy celkem	6 291 859,08	4 333 000	4 223 142
	Výdaje celkem	5 133 667,23	4 333 000	4 223 142
	Dluhová služba	9	12	neuveдено

Zdroj: vlastní šetření GHC

* vrácení půjčky na plyn

U města Uničov vzrostly celkové příjmy od roku 2004 o 33 mil. Kč. Největší podíl na tom měl růst daní z příjmu, DPH a přijaté neinvestiční dotace. Růst výdajů byl zapříčiněn především zvýšenými výdaji na bydlení, komunální služby a územní rozvoj. Ukazatelé dluhové služby v roce 2005 zvýšil oproti roku 2004 o 1,48 % na 6,54 %. Míra zadluženosti ale není příliš vysoká.

Mikroregion Uničovsko získává část svých finančních prostředků z členských příspěvků, vybíraných podle počtu obyvatel jednotlivých obcí. Výše příspěvku pro obce v dané velikostní kategorii je dána Stanovami Svazku. K dalšímu postupnému rozvoji mikroregionu je však nutné získávat další externí finanční prostředky (dary a sponzorské příspěvky, příjmy z grantů a jiných podobných forem financování). Členové mikroregionu nekládají do svazku žádný svůj majetek, pouze členské příspěvky.

Tab. č. 26: Příjmy na jednoho obyvatele mikroregionu Uničovsko v roce 2006 (v tis. Kč)

Obec, region	Počet obyvatel	Příjmy na 1 obyvatele
Dlouhá Loučka	1 870	17 956
Lipinka	222	6 457
Medlov	1 536	14 898
Nová Hradečná	758	3717
Oskava	1 446	10 560
Paseka	1 162	12 224
Přovice	843	13 322
Strukov	158	6 348
Šumvald	1 752	7 804
Troubelice	1 802	15 126
Újezd u Uničova	1 374	7 891
Uničov	12 309	19 861
Želechovice	219	7131
Žerotín	460	9 181

Zdroj: Vlastní šetření GHC

Po finanční stránce existují mezi obcemi značné rozdíly. Souvisí to především s velikostí obce, ekonomickou aktivitou podnikatelských subjektů, s funkcí obcí, s jejich hospodářskou činností atd. Rozdíly v těchto východiscích vedou bezesporu ke zvyšujícím se ekonomickým, sociálním a kulturním diferencím mezi obcemi.

Pokud jde o výdaje místních rozpočtů, tvoří některé obce rezervy na krytí nepředvídaných výdajů, některé obce čerpají úvěry a jsou částečně zadlužené. Obecně lze však konstatovat, že ve vnitřní struktuře výdajů se obce snaží udržet určitou vyváženost.

Obce by měly v zájmu udržení stability svých rozpočtů provádět vlastní rozborů finančního hospodaření, hledat rezervy v příjmech a výdajích. Zvláště pečlivě by se měly zabývat dluhovou službou, financováním svého deficitu, nakládáním s rezervními fondy atd.

Daňová výtěžnost:

Daňová výtěžnost je jedním ze základních ukazatelů ekonomické síly regionu a může být obrazem pro její srovnání. Pomocí daňové výtěžnosti lze v přepočtu na 1 obyvatele srovnávat, i při respektování určitých nepřesností, ekonomickou sílu daného území. Daňová výtěžnost je součtem daní, kterými plynou do rozpočtu příjmy z daní z příjmu právnických osob, fyzických osob ze závislé činnosti a z podnikání, z daní z nemovitostí a z daně z přidané hodnoty.

V níže uvedených tabulkách jsou v položce „daňové příjmy“ zahrnuty pouze všechny příjmy z titulu daně.

Tab. č. 27: Daňová výtěžnost v mikroregionu Uničovsko v letech 2004 a 2005

	2004	2005
Medlov Celkové daňové příjmy	18 358 094	22 750 255
Daňová výtěžnost na 1 obyvatele	11 952	14 811
Nová Hradečná Celkové daňové příjmy	4 511 273	5 088 734
Daňová výtěžnost na 1 obyvatele	5 952	6 713
Oskava Celkové daňové příjmy	5 088 966	10 655 253
Daňová výtěžnost na 1 obyvatele	3 519	7 369
Strukov Celkové daňové příjmy	903 989	1 128 072
Daňová výtěžnost na 1 obyvatele	5 721	7 140
Uničov Celkové daňové příjmy	95 640 000	101 440 000
Daňová výtěžnost na 1 obyvatele	7 770	8 241

Zdroj: Vlastní šetření GHC

U vybraných obcí mikroregionu dochází k růstu daňové výtěžnosti. Největší růst daňové výtěžnosti zaznamenala obec Oskava, které se výtěžnost zvedla o 47,75 %, v ostatních obcích se růst pohyboval okolo 20 %, nejméně vzrostla v Uničově (o 5,71 %). Nejvýraznější měrou se na tom podílí odchod podnikatelských subjektů z obce.

Mikroregion Uničovsko je jak absolutně tak i z hlediska průměrné velikosti obce malým regionem, což objektivně snižuje příjmy jednotlivých obcí. Jelikož jsou jejich rozpočty napnuté (většinou chybí větší rezerva), vybízí situace malých obcí k hledání účinnějších forem spolupráce při financování společných zájmů formou sdružování prostředků těmito obcemi.

Výsledky hospodaření většiny obcí poukazují na to, že se tyto obce dokázaly vyrovnat s nižšími příjmovými možnostmi. Dá se očekávat, že tato situace nebude dlouho udržitelná a obce by mohly zaostávat za jinými územními celky. Vytváření mikroregionů, společná řešení a financování ať už z hlediska sdružování vlastních zdrojů či vytváření společných rozvojových programů nebo získávání dotačních prostředků, má pro obce těchto mikroregionů velký význam, který v konečném důsledku vytváří zaměstnanecké možnosti a tím i sociální a ekonomickou stabilitu či rozvoj.

Všechny obce se snaží hospodařit s obdrženými prostředky v průběhu roku tak, aby nedocházelo k výrazným výkyvům ve výdajové části rozpočtu vzhledem k předpokládaným příjmům. Pro náročnější investiční akce jsou využívány rezervní finanční prostředky a dotace a v neposlední řadě i úvěry bank. Je zřejmé, že bez státních dotací, které zejména v malých obcích tvoří podstatnou část

celkových příjmů by se náročnější investiční akce nemohly vůbec uskutečnit. Dále by jednotlivé investiční akce měly provádět místní firmy, aby takto vynaložené prostředky podporovali podnikání v dané oblasti.

Je však také vidět, že nároky na běžné výdaje obcí rostou mnohem rychleji než jejich daňové příjmy. Obce v zájmu pokrytí běžných provozních výdajů musejí omezovat své investiční programy, nemají dostatek zdrojů pro spoluúčast na projektech realizovaných z evropských fondů. Výdaje obcí zvyšují i povinnosti, které jim stále více ukládá stát, aniž by vytvořil podmínky pro jejich financování. Obce musí plnit stále více povinností, které jim ukládají zákony, aniž by k tomu dostávaly potřebné finanční zdroje. Nutnost vybudovat a udržovat potřebnou infrastrukturu v obcích zase vyžaduje stále více investičních prostředků, což mj. vede ke zvyšování zadluženosti.

Do budoucna bude nutné udržet stav zadluženosti na přijatelné výši, aby se obce mohly ucházet o čerpání prostředků z evropských fondů - obce budou potřebovat úvěrové zdroje na spolufinancování a kofinancování investičních projektů. Následně poté vzroste zadluženost těchto obcí, tedy ukazatel dluhové služby.

Pro další hospodářský rozvoj se jeví jako nezbytná maximální spolupráce mezi místními podnikateli, státní správou a samosprávou – tedy subjekty, které spolurozhodují o rozvoji daného mikroregionu.

Hospodaření Svazku obcí mikroregionu Uničovsko (SOMU) v roce 2005:

Hlavním zdrojem financování akcí pořádaných v rámci mikroregionu je příspěvek obcí, který platí jednotlivé obce v termínu do 30. 6. běžného roku a jehož výše je schválena stanovami svazku. Dalším zdrojem jsou případné dotace, které SOMU získá v rámci dotačních titulů vyhlašovaných Olomouckým krajem případně ministerstvy. Vlastní podíl k takto získaným dotacím musí jednotlivé obce složit formou mimořádných příspěvků. V roce 2005 uspěl SOMU v rámci projektu Program obnovy venkova.

Původní rozpočet na rok 2005 byl navýšen o 631 000 Kč a to v souvislosti s realizací projektu SOMU v programu „SRP- Propagační materiály mikroregionu Uničovsko“. V roce 2005 nebyly přijaty žádné finanční výpomoci od peněžních ústavů, či jiných fyzických či právnických osob. Nebyl čerpán žádný úvěr.

Ze státního rozpočtu byla poskytnuta v roce sledovaném dotace v celkové výši 100 000 Kč - dotace Programu obnovy venkova v rámci DT 2 – určeno na projekt Manažer projektů SOMU. V rámci finančního vypořádání dotace za rok 2005 nebyly poskytovali vráceny žádné nevyužité finanční prostředky.

Výdaje běžné činily v hodnoceném roce 481 245,00 Kč, z toho dle rozpočtové skladby: na cestovní ruch 10 000,00 Kč, na činnost místní správy 469 500,00 Kč, ostatní finanční operace 1 745,00 Kč.

Tab. č. 28: Hospodaření Mikroregionu Uničovsko za období 1-12/2005

	Skutečnost 2-12/05	Plnění v %	Rozpočet upravený v 4/2006
Zůstatek k 1. 2.2005/2006	453 074,63		1 270 000,00
PŘÍJMY			
Příjmy za členské příspěvky	601 042,00	100,01	70 000,00
Příjmy - vrácení finanční výpomoci	200 000,00	100,00	250 000,00
Úroky z účtů	1 106,68	31,62	1 000,00
Úroky z přechodné finanční výpomoci	0,00	0,00	7 500,00
Neinvestiční dotace z POV	100 000,00	100,00	250 000,00

Příjmy celkem od poč. roku :	902 148,68	66,16	
Příjmy celkem včetně počátečního stavu :	1 355 223,31	99,39	1 798 500,00
VÝDAJE			
Poplatky za vedení účtu ČS	1 745,00	87,25	2 000,00
Vedení účetnictví	0,00		19 000,00
Ostatní osobní výdaje	19 000,00	100,00	0,00
Služby (BM asistent s.r.o.) viz vyúčtování dotace POV DT 2)	200 000,00	100,00	500,00
Náklady na vedení účetnictví	500,00	100,00	0,00
Přechodná finanční výpomoc	250 000,00	100,00	200 000,00
Cestovní ruch	10 000,00	1,20	831 000,00
Nespecifikovaná rezerva	0,00	0,00	526 000,00
Výdaje od počátku roku :	481 245,00	35,29	20 000,00
Zůstatek ke konci sledovaného období	873 978,31		1 798 500,00

Významné investice obcí Mikroregionu Uničovsko v r. 2005:

UNIČOV

Nejvýznamnější investicí města dokončenou v roce 2005 byla výstavba krytého plaveckého bazénu za téměř 57 milionů Kč. Pro veřejnost byl slavnostně otevřen 15. prosince. I přes neúspěch při podání žádosti na projekt „Živá historie královského města Uničov“ pokračovala rozsáhlá oprava mariánského sloupu, do nových prostor se přestěhovala městská knihovna. Byla rozšířena síť cyklostezek a smíšených komunikací (cyklostezka Hrdinů – Šumperská s náklady 4,4 mil. Kč), byla provedena úprava křižovatky ulic Litovelská – Hrdinů (1,1 mil. Kč), rekonstruována a postavena dětská hřiště ve městě i v jeho místních částech. Významným počinem bylo také zavedení vysokorychlostního internetu do městské knihovny a knihoven v místních částech za téměř 1,1 mil. Kč, na který město získalo dotaci z evropských fondů.

DLOUHÁ LOUČKA

Nejvýznamnější akcí v roce 2005 byla výstavba kanalizace v místní části Plinkout s náklady téměř 11 mil. Kč (celkové náklady budou činit cca 13,5 mil. Kč) za přispění SFŽP. Další akcí byla rekonstrukce základní školy (9 mil. Kč), která bude pokračovat i v roce 2006 s náklady 15,5 mil. Kč. V obecních domech byla opravena okna za cca 540 tis. Kč (za přispění dotace POV 200 tis. Kč). V obci byly vybudovány chodníky za 1,5 mil. Kč (příspěvek MMR 0,4 mil. Kč), modernizováno kino za 300 tis. Kč, vybudováno multifunkční hřiště za 2 mil. Kč a opravena podlaha v tělocvičně TJ Sokol za 700 tis. Kč (obě akce za přispění KÚ Olomouc 1 mil. Kč).

LIPINKA

Jediná větší investice obce s náklady asi 78 000,- Kč byla do rekonstrukce rozhlasového vedení po obci a na pořízení nové rozhlasové ústředny. V dalších letech by obec chtěla vybudovat čističku odpadních vod a kanalizaci. Na tuto akci má obec již připraven projekt.

MEDLOV

K 1.9.2005 byla dokončena generální rekonstrukce Mateřské školky, která stála zhruba 11 mil. Kč. Byla zahájena výstavba tělocvičny u ZŠ Medlov, která bude sloužit jako víceúčelová hala k široké škále sportů (celkové náklady akce jsou plánovány na 24 mil. Kč s tím, že v roce 2005 byla realizována část akce ve výši cca 13 mil. Kč). Mateřská školka Medlov Další akcí obce v roce 2005 bylo vybudování splaškové kanalizace Medlov – Zadní Újezd a kanalizačních přípojek v ceně zhruba 10 mil. Kč

a zahájení výstavby inženýrské sítě a komunikace pro lokalitu rodinných domů za Mateřskou školou ve výši 3 mil. Kč. Dále obec Medlov vybudovala chodník podél hlavní silnice, nechala si vypracovat projektovou dokumentaci pro ÚŘ na stavbu cyklostezky ve směru na Uničov, projektovou dokumentaci pro ÚŘ na výstavbu rodinných domů v Hlivicích, vybudovala novou zastávku autobusů, opravila kapli v Hlivicích a zahájila výstavbu místní komunikace „úvoz“ v Medlově.

NOVÁ HRADEČNÁ

V obci proběhla v roce 2005 výstavba veřejného osvětlení za cca 380 tis. za pomoci dotace POV 170 tis. Kč.

OSKAVA

V roce 2005 byla zahájena výstavba kanalizace v Mostkově s celkovými náklady 30 mil. Kč (další etapa pokračuje i letos, v roce 2005 vynaloženo již cca 13 mil. Kč).

PASEKA

V roce 2005 obec realizovala protipovodňová opatření, vybudovaly se nové záchytné příkopy a čistily se meze a příkop (náklady 230 000 Kč). Obec investovala 620 tis. Kč do opravy Kulturního domu - jedná se o další etapu jeho celkové rekonstrukce – za pět let bylo investováno již 6 mil. Kč. Další investiční akcí byla modernizace interieru, rekonstrukce sociálního zařízení atd. zdravotního střediska s náklady 410 tis. Kč. Na péči o vzhled obce a veřejnou zeleň obec poskytla 630 000 Kč z rozpočtu a na bytové hospodářství bezmála 2 miliony Kč.

PŇOVICE

V roce 2005 byl v obci zaveden bezdrátový internet za 35 tis. Kč, vybudována lávka přes Hlavnici a chodník (380 tis. Kč), přechod pro chodce u OÚ (130 tis.). Dále byla opravena nejhorší část kostkové silnice za částku 1,2 mil. Kč za přispění Olomouckého kraje. Obec požádala Ministerstvo pro místní rozvoj o dotaci na vybudování infrastruktury v lokalitě "Berounka".

STRUKOV

Obec v roce 2005 provedla generální opravu veřejného osvětlení s dotací 187 000,- Kč z POV.

ŠUMVALD

Obec prováděla v roce 2005 protipovodňové opatření (Oskava) s celkovými náklady 2,7 mil. Kč. V roce 2005 obec realizovala v rámci dotačního programu POV opravu sociálního zařízení ve staré budově ZŠ Šumvald za cca 380 tis. Kč. Do budoucna je plánována kanalizace za zhruba 73 mil. Kč na kterou obec požádala o dotaci.

TROUBELICE

Nejvýznamnější investiční akcí obce byla výstavba domu podporovaného bydlení s 19 byty za 26 mil. Kč. Dále probíhala rekonstrukce veřejného osvětlení v obci Troubelice a Pískov, byl vybudován bezdrátový rozhlas v obci Troubelice a místních částech, rekonstruováno WC v mateřské škole.

ÚJEZD

V roce 2005 byla dokončena stavba vodovodu a tlakové kanalizace a ČOV pro všechny místní části obce. Tyto stavby v hodnotě cca 70 mil. Kč zatížily obec natolik, že další stavby budou muset chvíli počkat.

ŽELECHOVICE

V roce 2005 v obci proběhla oprava obecní kaple - kaple byla podřezána proti vlhkosti a byla renovována okna, oprava stála cca 378 tis. Kč (z toho 200 tis. činila dotace POV). Dalším investičním

výdajem v r. 2005 bylo pořízení bezdrátového rozhlasu v hodnotě cca 290.000,- Kč. Další neinvestiční akcí byla údržba lip na návsi - odborné ořezání, vykácení 8 ks přestárých a nebezpečných stromů a výsadba 7 ks nových stromů, cena této akce byla cca 289.000,- Kč.

ŽEROTÍN

Obec Žerotín v roce 2005 zahájila rekonstrukci chodníků vedoucích přes obec. V první etapě byla zrekonstruována asi 1/4 chodníků nákladem 428 tis. Kč (200 tis. dotace z POV, zbytek z rozpočtu obce). Byla zahájena rekonstrukce koupaliště (1. etapa v hodnotě 300 tisíc Kč) a oprava místní kaple v hodnotě 128 tis. Kč. Bylo zrekonstruováno střešní úžlabí na kulturním domě v hodnotě 120 tis. Kč a také bylo vybudováno dětské hřiště.

7. CESTOVNÍ RUCH

Cestovní ruch je významným ekonomickým, kulturním a společenským prvkem, který významně ovlivňuje tvorbu hrubého domácího produktu a příjmy do místních rozpočtů, zvyšuje zaměstnanost, podporuje investiční aktivity a přispívá k celkovému socioekonomickému rozvoji regionu. Je mnohostranným odvětvím, které zasahuje do řady dílčích činností a zejména s ohledem na silný multiplikační efekt patří mezi nejvýznamnější součásti ekonomiky s relativně rychlou návratností. Přírodní potenciál, vysoká krajinná hodnota území, jeho rozmanitost a v neposlední řadě výhodná geografická poloha řadí Uničovsko spolu se širším zájmovým územím k významným rekreačním oblastem s vysokým potenciálem rozvoje cestovního ruchu. Území regionu je výchozím bodem nejen do turisticky velmi atraktivní oblasti Nízkého Jeseníku ale i do dalších zajímavých krajinných celků.

Přírodní bohatství regionu:

Nízký Jeseník je plochou vrchovinou o průměrné výšce 400 - 600 metrů. Pro tuto oblast je příznačný plochý reliéf rozvodních částí terénu tvořený plošinami a široce zaoblenými hřbety, nad něž vyčnívají vesměs strukturně podmíněné vyvýšeniny. V území jsou velmi významné výrony oxidu uhličitého, které sytí spodní vodu a umožňuje tak vznik kyselek.

Na území Uničovska zasahují **dva přírodní parky**, které slouží k ochraně krajinného rázu, kterým je zejména přírodní, kulturní a historická charakteristika určitého místa či oblasti. Jejich úkolem je mj. sloužit k obnově duševních i fyzických sil člověka přiměřenou rekreační činností v nenarušeném nebo málo narušeném přírodním prostředí.

1. Chráněná krajinná oblast Litovelské Pomoraví zasahuje do Uničovska v katastru obce Pňovice, dosahuje za řeku Moravu u Střeneň – jde o nejjižnější část MRU s lužním lesem v I. a II. zóně CHKO Litovelské Pomoraví. Celková plocha CHKO činí 96 km², zaujímá úzký 3 - 8 km široký pruh lužních lesů a luk kolem řeky Moravy mezi městy Olomouc a Mohelnice. Ve středu CHKO leží starobylé královské město Litovel, které propůjčilo chráněné oblasti své jméno. Celé území CHKO leží v Olomouckém kraji, v bývalých okresech Olomouc a Šumperk. Posláním CHKO je trvale zajišťovat zvýšenou ochranu a ekologicky šetrné obhospodařování krajiny údolní nivy řeky Moravy s mimořádně vysokým soustředěním přírodních hodnot.

Jádro CHKO a současně hlavní přírodovědný fenomén oblasti tvoří vnitrozemská říční delta (přirozeně meandrující tok řeky Moravy, která se větví v řadu bočních stálých i periodických říčních ramen) a navazující komplexy cenných lužních lesů, vlhkých nivních luk a mokřadů. Do Litovelského Pomoraví patří také krasové území vrchu Třesín se známými veřejnosti zpřístupněnými jeskyněmi a oblast

chlumních listnatých lesů Doubrava. Okrajově zasahují do CHKO plošně nevýznamné enklávy orné půdy a zastavěná území obcí, přičleněná do CHKO z důvodu arondace hranice oblasti.

Litovelským Pomoravím procházejí tyto **naučné stezky**:

1. *NS Třesín* - původní stezka byla vybudována počátkem osmdesátých let, rekonstruována a doplněna v roce 1999. Okruhu dlouhý 8 km vede přes krasový vrch Třesín, zavede turisty na Třesínský práh, Mohelnickou brázdou, do Mladečských jeskyní.
2. *NS Luhy Litovelského Pomoraví* – stezka vybudována v roce 1994, zcela rekonstruována a doplněna v roce 2000. Rozlehlý komplex lužních lesů nabízí pohled na meandrující se řeku Moravu, vyskytují se zde vzácní živočichové, nádherná příroda láká návštěvníky především na jaře. Stezka nabízí 11 zastavení na trase 16 km.
3. *NS Romantický areál Nové Zámky* – stezka byla vybudována v roce 1999, osmi kilometrový okruh na devíti zastaveních seznamuje s malebnou krajinou v okolí secesního zámku rodu Lichtenštejnů a s dalšími drobnými dekorativními stavbičkami (Chrám přátelství – Templ).

2. Přírodní park Sovinecko – posláním tohoto parku je uchovat ráz krajiny Nízkého Jeseníku s jeho estetickými a krajinnými hodnotami s předpokladem koexistence všech potřebných funkcí pro stabilizaci života a dalšího rozvoje této oblasti. Přírodní hodnotu mají zejména lesní porosty s dochovanou strukturou a dřevinnou skladbou blízkou původním porostům s řadou zvláště chráněných druhů živočichů a rostlin a rovněž geomorfologické fenomény jako hluboce zaříznutá údolí, vodopády, skalní útvary a další.

3. CHKO Jeseníky – obec Oskava, místní část Bedřichov a Třemešek.

Tab. č. 29: Přírodní parky (PP) zasahující na území Mikroregionu Uničovsko

P.č.	Název PP	Rozloha	Zřizovatel	Rok vyhlášení
1.	Litovelské pomoraví	96 km ²	Ministerstvo životního prostředí	1990
2.	Sovinecko	199 km ²	OÚ Šumperk, OÚ Olomouc a OÚ Bruntál	1994

Zdroj: Vlastní šetření GHC

Stručná charakteristika a zajímavosti z obcí mikroregionu (vyjma Uničova):

- **Dlouhá Loučka** nazývaná jižní branou Jeseníků. První písemná zmínka o obci pochází z roku 1360. Motokrosový areál v obci je dějištěm celorepublikových závodů.
- **Lipinka** vznikla jako ves uhlířů a dřevařů před rokem 1457. Nejmenší obec mikroregionu.
- **Medlov** je harmonií přírody, historie a moderního životního stylu. První zmínka o obci je z počátku 12. století.
- **Nová Hradečná** má za humny Bradlo, Kočičí Skálu a Tři Kameny. První zmínka o obci pochází z roku 1344. Okolní bohatě zalesněná krajina přímo vybízí k toulkám a procházkám přírodou.
- **Oskava** leží podél horního toku stejnojmenné říčky, v hluboce zalesněném údolí. Obec vznikla někdy v 16. století a je hojně využívána jako letovisko a rekreační oblast.
- **Paseka** má výhodnou polohu pro turistiku - hrad Sovinec, sanatorium, Karlov. V obci též věnují velkou pozornost sportovištím. První zmínka o obci je z roku 1326.
- **Pňovice** se nachází na prahu Uničovska, Litovelska a Šternberska. První historická zmínka je z roku 1249.
- **Strukov** byl založen roku 1789 na pozemcích zrušeného dvora v Žerotíně. Jedna z nejmenších obcí mikroregionu s pěkným kulturně-sportovním zázemím.

- **Šumvald** se objevuje v historických pramenech od roku 1287. V obci se nachází největší rybník v širokém okolí s výměrou 60 ha, společně s nivou řeky Oskavy tvoří významné biocentrum s hnízdištěm vodních i tažných ptáků.
- **Troubelice** jsou obcí převážně zemědělskou, kde poznáte sílu venkova. První zmínka o obci pochází roku 1334.
- **Újezd** je východní branou Uničovska. Vznik obce spadá do poloviny 13. století. V okolí obce se nachází rybníky s bohatstvím břehových porostů.
- **Želechovice** jsou obcí s nejdelší historií na Uničovsku - sahá do roku 1078. V okolí obce bývalo ve středověku mnoho rybníků, ale ty byly vysušeny a přeměněny na pole a louky. Po rybnících zůstala soustava hrází a příkopů. Jako přírodní koupaliště slouží vytěžená pískovna, do které pronikla spodní voda.
- **Žerotín** souvisí s významným moravským šlechtickým rodem Žerotínů. První zmínka o obci pochází z roku 1131. Obec je všeobecně kulturně pozoruhodné místo.

Bradlo - skalní útvar s mohutnou skálou (601 m n. m.) - nejvyšší hora Úsovské vrchoviny s mohutnou soustavou skal a skalek, která na svém vrcholu dosahuje výšky až 25 metrů. Jako pozoruhodná dominanta kraje již po staletí láká milovníky přírody. Upravená vyhlídka na hřbetu Bradla otevírá překrásné panoráma, které patří k nejzajímavějším na Moravě. Za pěkného počasí lze odtud přehlédnout všechna pohoří Moravy od Králického Sněžníku a Jeseníků až po Hostýnské vrchy a Chřiby.

Švédský kámen – se nachází v lese u osady Karlov, dle pověsti je pod ním pochován švédský generál, který padl při obléhání Sovince.

Valšovský Důl - místo soutoku říček Oslava a Huntava u obce Dlouhá Loučka, na které najdeme Rešovské vodopády.

Rabštýn (zřícenina hradu) – nachází se poblíž obce Oskava v místní části Bedřichov a kromě krásné okolní přírody skýtá zajímavé výhledy do širokého okolí. Je zde i možnost horolezectví – dvě skalní hradby 25 - 35 cvičné skály s různými trasami obtížnosti, rozhledna a restaurace.

V **Břevenci** - místní část Šumvaldu, se nachází „**Tajemný kámen**“ umístěný na zemi u břeveneckého kostela. Jedná se o téměř čistý křemen ve tvaru kruhu o průměru asi 1 m a hloubky zhruba 30 cm. Uprostřed je naskrz ručně vydlaban otvor o průměru 20 cm. Kdo a proč hloubil otvor do tvrdého kamen a kdo jej před kostel položil, nikdo z pamětníků neví. Mlčí i staré kroniky.

Mezi **další přírodní zajímavosti** regionu patří národní přírodní památka pod obcí Rešov – **Rešovské vodopády**. Je to geomorfologicky významná kaňonovitá soutěska 200 m dlouhá a 6-10 m široká se skalními stěnami až 20m vysokými, v níž voda dvěma kaskádami překonává pruh odolných křemitých porfyrů na Moravě. Nad vodopády je zřícenina středověkého hrádku či tvrze, o němž chybějí historické zprávy, pravděpodobně ze 13. stol.

Rekreační potenciál regionu, pěší a cyklo turistika:

Krajina Uničovska a jeho okolí, která každého upoutá svou malebností a nezaměnitelnou atmosférou vesniček, lesů a neporušených přírodních scénérií, nabízí dobré předpoklady pro letní, částečně i zimní turistiku a umožňuje zdejším návštěvníkům plné využití pro rekreaci, sport i oddechovou činnost. V létě jsou zde vhodné podmínky pro pěší turistiku, cykloturistiku a houbaření a v zimním období pro provozování běžeckého lyžování.

Významným fenoménem poslední doby je cykloturistika, která se silně podílí na návštěvnosti oblastí vhodných pro tento typ cestovního ruchu, tzn. i samotného Uničovska. Cyklistická doprava je rozvíjena jako součást zdravého životního stylu šetrného k životnímu prostředí, a proto se budování cyklistických tras a stezek stalo v území nedílnou součástí celého dopravního systému.

Územím Mikroregionu Uničovsko procházejí cyklotrasy IV. třídy, které propojují místní cíle a zajišťují tak lokální propojení.

Tab. 30: Cyklotrasy IV. třídy zasahující do mikroregionu Uničovsko

Číslo	Průběh trasy	km
6009	V. Bystřice - Hlubočky - Šternberk - Paseka	52
6028	Úsov - Uničov - Brníčko	15
6031	Úsov - Veleboř - Lipinka - Troubelice	12
6032	Uničov - Troubelice - Nová Hradečná - Oskava - Rabštýn	24
6033	Pěňčín - Mladeč - Nový Dvůr	23
6052	Troubelice - Šumvald - Dlouhá Loučka	10
6053	Haukovice - Rešov - Sovinec - Rešov - Jiříkov, rozc.	37
6056	Lhota n.Mor. - Náklo - Příkazy	5
6059	Lipník n.B. - Loučka	4
6104	Šternberk - Mor. Huzová - Bohuňovice	13
6105	Dalov - Huzová - Babice - Šternberk	28
6106	Šternberk - Huzová - Jiříkov	20
6107	Šternberk - Štěpánov - Lhota n.Mor.	16
6108	Hr. Petrovice - Hr. Voda	21

Pramen: KČT

Regionální význam mají dále 3 cyklotrasy III. třídy:

- č. 511 Litovel – Paseka – Sovinec – Jiříkov,
- č. 512 Nové Mlýny – Bouzov – Kozov – Městečko Trnávka a
- č. 521 Moravská Třebová – Hoštejn – Štítý.

Tematické cyklotrasy mikroregionu Uničovsko:

Některé z těchto cyklotras jsou součástí dvou cyklistických okruhů Mikroregionu Uničovsko (viz. níže), které jsou vedeny po silnicích s minimálním provozem, po polních a lesních cestách, a svůj začátek i konec mají na náměstí v Uničově.

Cyklotrasy

– Královstvím lesních skřítků, 27, 5 km

Uničov - Střelice - Nový Dvůr - Litovel - Pňovice - Dětrichov - Želechovice - Brníčko – Uničov
(jednodenní nenáročná trasa vede po asfaltových a zpevněných lesních cestách a silnicích III. třídy)

– Za kouzlem pohádek a moudrostí stromů, 21 km

Uničov - Medlov - Hlavice - Úsov - Holubice - Dědinka - Troubelice - Lazce – Uničov
(jednodenní trasa vede mírně zvlněným terénem převážně po asfaltových cyklotrasách a silnicích III. třídy)

– Za střípky minulosti, 31 km

Uničov - Brníčko - Želechovice - Dětrichov - Pňovic - Žerotín - Újezd - Haukovice - Paseka - Slovinec - Těchanov - alšovský Důl - Dlouhá Loučka - Horní Sukolom - Plíškův Mlýn - Lazce - Uničov

(jednodenní náročnější trasa vede členitým terénem převážně po asfaltových cyklotrasách a silnicích III. třídy)

– Loupežnická, 40 km

Uničov - Brníčko - Dlouhá Loučka - Šumvald - Oskava - Libina - Obědné - Lipinka - Nová Hradečná - Troubelice - Lazce - Uničov

(dvoudenní náročná trasa s členitým profilem vede po značených asfaltových cyklotrasách a silnicích III. třídy)

Cyklotrasy vedoucí za hranice mikroregionu Uničovsko:

Rešov - 64km

Uničov - Brníčko - Paseka - Sovinec - Jiříkov - Těchanov - Valšovský Důl - Rešovské vodopády - Rešov - Horní Město - Tvrdkov- Ruda - Křivá - Dlouhá Loučka - Šumvald - Troubelice - Lazce – Uničov. Dvoudenní náročná trasa s členitým profilem vede po značených asfaltových cyklotrasách a silnicích III. třídy.

Šternberk - 74km

Červenka - Děřichov - Želechovice - Brníčko (Uničov) - Paseka - Řideč - Chabičov - Dolní Žleb (kemp) - Šternberk - Dalov - Horní Loděnice - Těšíkovská kyselka - Hraniční Petrovice - Jívová - Hrubá Voda - Hlubočky - Mariánské Údolí - Velká Bystřice - Bystrovany – Olomouc. Dvoudenní náročná trasa s členitým profilem vede po značených asfaltových cyklotrasách a silnicích III. třídy.

Vedle relativně husté sítě cykloturistických tras jsou turisticky atraktivní místa propojena také sítí tras turistických, na které dále navazují turistické trasy stejné či jiné barvy.

Tab. č. 31: Turistické trasy na území Mikroregionu Uničovsko k 31. 12. 2005

Číslo	Průběh trasy	Barva
0606	Rýmařov – Slunečná – Nové Valteřice – Dvorce	červená
2220	Dlouhá Loučka – Sovinec – Huzová – Hraničné Petrovice – Domašov nad Bystřicí	modrá
2225	Moravský Beroun – Slunečná (nejvyšší vrchol N. Jeseníku) – Bruntál	modrá
4817	Šternberk – Hraničné Petrovice – Jívová	zelená

Zdroj: Vlastní šetření GHC

Pěší turistika:

Turistické trasy:

K Moravskému Blaníku

22 km – celodenní

Trasa: Nová Hradečná – Bradlo – Nedvězí – U Cikánského Buku – Šebená – Brníčko, zřícenina – Brníčko, koupaliště – Lesnice – Nový Dvůr – Zábřeh.

Trasa velmi pohodlná, procházející podhůřím Jeseníků. Spojuje několik turisticky zajímavých míst. V Brníčku a Zábřehu možnost koupání.

Za čirou studánkou

9 km - půldenní, menší náročnost

Trasa: Nová Hradečná – Bradlo – Běžinka – Libina.

Velmi pohodlná trasa vhodná i pro rodiny s malými dětmi. Trasa začíná výstupem do pahorkatiny, které vévodí skalní útvar Bradlo s vyhlídkou. Odtud je možno přehlednout panorama Nízkého Jeseníku a rovinu Hané až po Olomouc.

K novým obzorům

14 km - půldenní, menší náročnost

Trasa: Hrabíšín – Benkov – U Cikánského buku – Nedvězí – Bradlo – Nová Hradečná.

Po stopách rytířů

14 km - půldenní, malá náročnost

Trase: Libina – Václavov – Horní Třemešek – Dlouhý potok – Rabštýn, mysl.

Nástupní trasa na Nízký Jeseník. V první části cesta vedena po málo frekventovaných komunikacích, dále po polních cestách s výhledy a v závěru po lesních cestách. Výhledy se mění dle výškového profilu a nejlepší jsou v úseku Horní Třemešek – Dlouhý potok.

Vlčími stezkami

15 km - půldenní, mírná náročnost

Trasa: Rešov – Rešovské vodopády – Tvrdkov – Dobřečov – Bedřichov – Rabštejn, mysl.

Vhodná nástupová trasa i pro turisty přicházející do oblasti z jihu od Sovince a Uničova. Z Rešova sestoupíte do údolí Huntavy k Rešovským vodopádům a kaskádám nad nimi.

Uničovská teniska

14 km - půldenní, malá náročnost.

Trasa: Nová Hradečná – Bradlo – Lipinka – Úsov – Holubice – Pískov – Troubelice, sídl. – Nová Hradečná.

Uničovská teniska má více jak 10-ti letou tradici. Je to turistický pochod pořádaný Turistickým oddílem mládeže Skaláci z Uničova. Pochod se koná vždy koncem dubna.

Lovecká stezka

12 km - půldenní, nízká náročnost

Trasa: Mladějovice – Řídeč – Mutkov – Pasecký žleb – Paseka.

U Řídečské myslivny a na Mutkově zajímavé památné stromy. V Pasece možnost koupání.

K tajemným vodopádům

20,5 km - celodenní, střední náročnost

Trasa: Libina – Strážný vrch – Mostkov – Oskava – Nemrlov – Tvrdkov – Rešovské vodopády – Ruda – Křížový vrch – Břevenec.

Za soví moudrostí

12 km - půldenní, mírná náročnost

Trasa: Dlouhá Loučka – Sovinec – Karlov – Paseka, mysl. – Paseka.

Trasa procházející Přírodním parkem Sovinecko, z Karlova se dostaneme do Paseky, zde možnost koupání.

K soutoku říček

21 km - celodenní, střední náročnost

Trasa: Paseka – Karlov – Sovinec – Valšovský Důl – Rešovské vodopády – Ruda – Křížový vrch – Břevenec.

Náročnější turistická trasa procházející Přírodním parkem Sovinecko. Možnost navštívit rekreační středisko Karlov a hrad Sovinec, Rešovské vodopády.

Sportovní příležitosti – volnočasové aktivity:

Region Uničova nabízí různorodé spektrum možností jak aktivně strávit volný čas, např. lézt po skalách, jezdit na koních i lovit v místních oborách a rybnících. Je zde možnost využít sportovního areálu uničovského koupaliště, ale i jiných míst v regionu. V případě špatného počasí nabízí místní střediska i dva kryté bazény, saunu nebo bowling. V Mikroregionu Uničovsko je nabídka velká a pestrá.

Horolezectví:

Bradlo - skalní útvar s mohutnou skálou (601 m n. m.). Hojně využívaná cvičná skála pro horolezce. Pod skalami možno tábořit. Nedaleko studánka s pitnou vodou Běžinka.

Rabštýn - dvě skalní hradby 25 – 35 m jsou cvičným horolezeckým terénem. Pod skalami je horolezecké tábořiště. Pitná voda a Hospůdka „Rabštýn“.

Koupání:

Městské koupaliště Uničov - bazén, brouzdaliště pro děti, tobogán, skluzavky, sprchy, bezbariérový přístup, občerstvení, sportovní vyžití: volejbal, ruské kuželky, stolní tenis, tenis.

Koupaliště Paseka - bazén, občerstvení.

Želechovice - přírodní koupání - (pontony, občerstvení), Mostkov a Tvrdkov.

Oskava-Třemešek - koupaliště v Rekreačním středisku ADPS .

Žerotín - areál koupaliště.

Krytý plavecký bazén Uničov – 25 m, prohřívárny, brouzdaliště, nádrž s masážními tryskami, vodopádem a gejzírem, občerstvení.

Krytý bazén v hotelu Aldo Uničov – součástí bazénku je i relaxační kout s perličkovou masážní lázní.

Krytý bazén Václavov – bazén 11 m, bazének s vyhřívanejší vodou, sauna – otevřeno denně.

Agroturistika, hippoturistika:

Podobně jako kulturně historický potenciál v předchozí části lze analyzovat i potenciál pro sportovní vyžití. I v této oblasti přitahují návštěvníky příležitosti a možnosti, jakož i pořádané sportovní akce. Sportovní infrastruktura je zpravidla vázána na aktivitu místních subjektů a na přírodní podmínky pro provozování daných sportů. Podmínky pro letní a zimní turistiku byly analyzovány samostatně v předchozí části, na tomto místě jsou uvedeny doplňkové charakteristiky.

Projíždky na koních mohou být jedním z doprovodných programů venkovské turistiky bezprostředně spjaté s přírodou, krajinou a venkovským prostředím, mající své zázemí hlavně v horských a podhorských oblastech mimo velká turistická centra, resp. agroturistiky jako její specifické formy bezprostředně vázané na zemědělské farmy.

Paseka - Karlov – relaxační pobyty, jízda na koních, občerstvení, ubytování.

Lesní statek Třemešek – lov v oborách, jízdy na koních, rybolov, ubytování v loveckých chatách (Říjjiště, Mrtvý muž, Na Samotě).

Eko farma, Jindřich Smyčka – Medlov, Zadní Újezd – ubytování na farmě v kempu (karavan či stan) nebo v domě. Hosté mají možnost turistiky, cykloturistiky, jízdy na koni, koupání, občerstvení.

Ostatní:

Možnosti pro ostatní sportovní vyžití a péči o fyzickou kondici závisejí na vybavenosti infrastrukturou v konkrétních místech kraje a jsou značně různorodé (hodně záleží na úrovni podnikatelských aktivit v daném místě). Nabídka zpravidla nepřesahuje úroveň obvyklou jinde v republice (hřiště, tělocvičny, stadiony, bazény, koupaliště, fit-centra, sauny, squash, bowling, kuželny, minigolf atd. jako součást lokální vybavenosti, často při hotelových komplexech nebo rekreačních zařízeních). Centra pro fitness a wellness jsou hlavně ve velkých městech, především v Olomouci (např. Sportcentrum Sajm, Helk fitness prestige, Fitness Victory, Wellnes centrum Jurop, Relax a další). Jako příklad kvalitnějšího zázemí pro sport lze uvést sportovně rekreační areál BOHEMA Zlaté Hory v Jeseníkách.

Uničov:

Bowling – Hotel ALDO Uničov – 2 dráhy, otevřeno denně, Restaurace Na Hradbách – 2 dráhy
 Bikrosová dráha - Na Šibeníku
 Děstké dopravní hřiště
 Dráhový golf - městský park,
 Fitcentrum Rehal, Zahradní 949,
 Fitness Club,
 In-line hřiště U Stadionu
 Kynologický areál - městský park
 Tenisové kurty, Nemocniční
 Tenisové kurty TJ Uničov
 Sportovní střelnice, Na Šibeníku

Skate park Dlouhá Loučka - V Roce 2004 byl v Dlouhé Loučce pro mládež vybudován nový skate park na hřišti za školou.

Motokrosový areál „Loučská kotlina“ – Dlouhá Loučka.

Automobilové závody do vrchu ECCE HOMO – ve Šternberku, které byly v roce 1981 zařazeny do seriálu Mistrovství Evropy.

Lyžování:

Kopcovitý charakter severní části mikroregionu Uničovsko nabízí možnosti i pro zimní vyžití. Několik vleků pro sjezdové lyžování v **Pasece – Karlov a Oskavě- Bedřichov**, kde je svah i s večerním osvětlením, a řada běžeckých tratí uspokojí všechny milovníky zimních radovánek. Vedle celé řady **běžeckých tratí**, které protínají region od severu k jihu a od východu k západu, si zde přijdou na své i milovníci sjezdového lyžování.

Ubytování v Mikroregionu Uničovsko:

Lůžková kapacita v objektech pro individuální rekreaci výrazně zvyšuje celkovou ubytovací kapacitu a přispívá k návštěvnosti dané turistické oblasti. Tento trend je podpořen tím, že významné turistické lokality jsou zpravidla dobře vybaveny obchodními jednotkami, které usnadňují chatařům a chalupářům zásobování v komoditách potřebných i pro dlouhodobější pobyt. Navíc jsou zpravidla v blízkosti chatových a chalupářských lokalit dobře dostupná zařízení poskytující stravování i zábavu.

Medlov - Zadní Újezd - Eko farma, Jindřich Smyčka.

Nová Hradečná - Ubytovna TJ Sokol.

Oskava - Penzion Oskava, Pohostinství Rabštýn, Privat Enny, Oskava, Rekreační středisko ADPS, Třemešek, Rekreační středisko Krystal.

Uničov - Hotel Aldo - Stromořadí 841, Hotelový dům - Bratří Čapků 1188, Penzion COLCHI - Střelice 37, Penzion Kaspec - Dukelská 828, Turistická ubytovna TJ Unex - U Stadionu 619.

Restaurace, pohostinství, občerstvení:

Vedle ubytovacích možností je pro návštěvníky kraje podstatný též stravovací servis v místě ubytování i v dalších zařízeních. Více než polovina (58 %) ubytovacích zařízení v České republice totiž stravování neposkytuje. V Olomouckém kraji tento podíl činí 55 %, což je srovnatelné se sousedními kraji, vyjma Moravskoslezského, kde je stravovací servis poskytován ve více zařízeních.

Paseka - Hospůdka Na Osmičce, Občerstvení Na Hřišti, Restaurace Na Vyhliďce, Restaurace Anna
 Dlouhá Loučka - Restaurace U Modré hvězdy
 Medlov - Hospůdka Pod Lipou, Pohostinství (Obecní dům),
 Nová Hradečná - Hospůdka Pod Bradlem, Hostinec Brabínek, Vinárna,
 Oskava - Koliba - Čertův mlýn, Mostkov, Občerstvení "Bašta", Penzion Oskava, Pohostinství Na Rychtě, Mostkov, Pohostinství Rabštýn, Hospůdka Rabštýn, Bedřichov
 Pňovice - Restaurace U Krbu, Hostinec U Žufanů, Piňovská hospůdka
 Strukov - Hospoda U Drahunka
 Šumvald - Blahákův hostinec, Kulturní dům, Hostinec U Dubů, Břevenec
 Troubelice - Hostinec "U Kropáčů", Kuželna – Bar, Restaurace Hanačka
 Újezd - Cukrárna-kavárna-pivnice Restaurace Jamajka, Rybníček
 Uničov - Kavárna Gurmán, Hospoda U Abdula, Benkov 39, Hostinec U Hrušky, Brníčko, Restaurace Colchi, Střelice, Restaurace Na Střelnici, Rybářská restaurace U Horáků, Nová Dědina

V nedalekém okolí Uničovska se nachází celá řada dalších **významných turistických destinací** vhodných k **rekreačním účelům či poznávací turistice**, mezi nejvýznamnější patří:

- **vodní nádrže:** Slezská Harta a Kružberk, Plumlov
- **hrady:** Sovinec, Šternberk, Bouzov
- **zámky:** Úsov, Náměšť na Hané, Plumlov, Velká Bystřice, Tovačov, Velké Losiny, Drahanovice, Žerotín
- **přírodní zajímavosti:** Rešovské vodopády, Slunečná, Velký Roudný
- **města:** Olomouc, Litovel, Šternberk, Mohelnice, Rýmařov

Kulturní památky Mikroregionu Uničovsko:

Tab. č. 32: Seznam nemovitých kulturních památek Mikroregionu Uničovsko

OBEC	KULTURNÍ PAMÁTKY
Dlouhá Loučka	- gotický kostel sv. Bartoloměje s cenným kruhovým portálem - barokní zámek z roku 1709
Lipinka	- kaplička
Medlov	- gotický kostel sv. Petra a Pavla s téměř 27 metrů vysokou renesanční věží
Nová Hradečná	- Barokní kostel sv. Vavřince z r. 1764 s farou, hospodářskou budovou a ohradní zdí - hromadný hrob obětí protifašistického odboje - socha sv. Jana Nepomuckého
Oskava	- zřícenina hradu Rabštýna v místní části Bedřichov - kostel sv. Floriána (1785)
Paseka	- kostel a areál kostela sv. Kunhuty - sloup Nejsvětější trojice na hřbitově z pol. 19.st., kříž u branky před vstupem do areálu kostela, ohradní zeď kolem areálu, socha sv. Jana Nepomuckého před severozáp. nárožím kostela
Pňovice	archeologické naleziště z období neolitu, halštatu, středověku i novověku v okolí obce. farní kostel sv. Václava - klasicistní jednodílný kostel z roku 1771 fara č.p. 56, u kostela z roku 1773 socha sv. Jana Nepomuckého z roku 1860 litinový kříž za obcí, u silnice do Strukova z roku 1831 kamenný kříž - v polích východně za obcí z roku 1867
Strukov	- smírčí kříž ze 16. stol., kamenná zvonice z roku 1852 a socha sv. Jana Nepomuckého

Šumvald	<ul style="list-style-type: none"> - gotický kostel sv. Mikuláše z pol. 14. stol. s cennými barokními plastikami a malbami. Součástí vnitřní výzdoby je unikátní dřevěná plastika Krista - řezbářská práce z poč. 18. stol. a pozdně gotický zvon z roku 1502 - 4x boží muka - 2x kaple
Troubelice	- panské dvory a statky, založeny na přelomu 13.-14. stol.
Újezd u Uničova	- farní kostel sv. Jana Křtitele, socha sv. Jana Nepomuckého, hřbitovní zeď a mnoho kamenných křížů
Uničov	<ul style="list-style-type: none"> - kostel Nanebevzetí Panny Marie gotická a pozdně renesanční architektura. - Medelská brána, na kterou navazují zbytky vnitřních hradeb - Radnice z druhé poloviny 14. století nebo z počátku 15. století, původně jen tržním domem, týnem, kde se vykládalo cizí zboží. Několikerá přestavba setřela původní gotický ráz stavby. V 19. století byla radnice přestavěna v pseudorenesančním stylu - nejkrásnější památkou na náměstí je jeden z nejvýznamnějších moravských mariánských sloupů. Sloup byl symbolickým poděkováním za záchranu města před husity roku 1424 a před Kumány roku 1463, i památkou na oběti morové nákazy borovicového dřeva až od Nové Dědiny. - domy na náměstí jsou památkově chráněny jako celek. Větší historickou hodnotu má dům č. 22; barokní stavba s arkádovým nádvořím bývala sídlem moravských zemských stavů. Cenný je také barokní dům č. 23 a renesanční domy č. 3 a 33. V pseudogotickém stylu je postaven nápadný dům s arkýřem a gotickými okny pocházející z roku 1911 - kostel Povýšení sv. Kříže, na této sakrální budově je jasně patrná původní gotická část chrámu a část barokně přestavěná
Želechovice	<ul style="list-style-type: none"> - obec patří mezi nejvýznamnější archeologické lokality na Moravě, bylo zde odkryto unikátní centrum železářské výroby datované do období Velké Moravy. K nejvýznamnějším želechovickým archeologickým nálezům patří především baterie slovanských železářských pecí z 9. a 10. století. - statek čp. 8 (je zapsán ve státním seznamu nemov. kulturních památek) - kaple sv. Cyrila a Metoděje (v novogotickém slohu z let 1883-1885), - Boží muka, 3 kamenné kříže v katastru obce, sloup se sochou Panny Marie Immaculaty, centrální pomník na hřbitově, statek čp. 12, pomník Svobody z r. 1922
Žerotín	<ul style="list-style-type: none"> - kaple sv. Marty - kamenná tvrz, která byla přestavěna na letní rezidenci se zahradou v anglickém stylu. V 19. stol. pak prošel celý zámecký areál i s rozsáhlou zahradou nákladnou rekonstrukcí. V současnosti není bohužel přístupný veřejnosti

Zdroj: vlastní šetření GHC

Dobrym předpokladem pro další rozvoj Uničovska v oblasti cestovního ruchu se do budoucna jeví agroturistika a rozvoj venkovské turistiky založené pokud možno na principu ekozemědělství. Přínosné se nabízí především využití zemědělských pozemků a objektů bývalých státních statků pro farmové chovy zvířete, a to zejména koní, u kterých se otevírají možnosti s rozvojem specifické formy agroturistiky – tzv. hippoturistiky.

K plnému využití turistického potenciálu kraje však chybí cílenější propagace, zlepšení informačních systémů, lepší doprovodné služby (sociální zařízení, občerstvení, popř. ubytování) a koordinovaněji prováděný marketing, který by sjednotil množství roztroušených aktivit v jednotlivých lokalitách, vč. spolupráce regionů a mikroregionů.

8. ŽIVOTNÍ PROSTŘEDÍ

Z hlediska environmentálního se Mikroregion Uničovsko vyznačuje relativně kvalitním a nenarušeným životním prostředím. Do mikroregionu zasahují také významná biocentra a biokoridory územních systémů ekologické stability a bohaté zásoby povrchových a pozemních vod (katastr obce Pňovice – Litovelské Pomoraví). Znečištění ovzduší emisemi škodlivin je relativně nízké, nadlimitní zatížení životního prostředí je jen v některých lokalitách vlivem intenzity dopravy, zemědělské činnosti a spalováním tuhých paliv v zimě (vlivem stále zdražujícího se plynu). Emisní zatížení Mikroregionu Uničovsko je tedy do značné míry nerovnoměrné, vzhledem ke koncentraci průmyslu a osídlení. Největší zdroje znečišťování ovzduší jsou lokalizovány ve městě Uničov, kde je velká průmyslová zóna s výrobními podniky.

Mezi prioritními problémy v obecné ochraně přírody nadále zůstává zajištění přírodně hodnotných lokalit a přírodních prvků před devastací způsobenou lidskou činností (zalesňování květnatých luk, zásahy do významných krajinných prvků, změna krajinného rázu) nebo nečinností.

Z pohledu ochrany přírody patří správní obvod obcí s rozšířenou působností Uničov mezi nejproblémovější území v rámci Olomouckého kraje (74,8 % zemědělské půdy z celkové rozlohy). Je zde největší podíl intenzivně zemědělsky využívaných oblastí z celkové plochy.

Z hlediska zachovalosti přírodních biotopů patří na přední místo v kraji **CHKO Litovelské Pomoraví** (96 km²). Bylo založeno vyhláškou MŽP ČR č. 464/1990 a prozatím má 26 maloplošných zvláště chráněných území. Krajina je ovlivněna mnoha meandry řeky Moravy a jsou zde písčivé lokality s jezery vytvořenými v bývalých pískovnách, lužní lesy s množstvím podmáčených půd s lužní květenou. Je zde také spousta slepých a poloslepých ramen a tůň s množstvím obojživelných živočichů. Nedaleko Mladče se nachází vápencové krasové území s archeologickou lokalitou. Mokřadní část CHKO byla v roce 1993 zařazena do Ramsarského seznamu významných mokřadů. Nacházejí se zde tři naučné stezky, které byly popsány již v předchozí kapitole.

Národní přírodní rezervace: Ramena řeky Moravy, Špraněk, Vrapač

Národní přírodní památky: Na skále, Park v Bílé Lhotě, Třesín

Přírodní rezervace: Plané loučky, Hejtmanka, Panenský les, Templ, Smolenská luka, Chomoutovské jezero, Kenický, Litovelské luhy, U spálené, Malý Kosíř, Novozámecké louky, Království

Přírodní památky: Tučapská skalka, U bílých hlin, U strejčkova lomu, Kamenné proudy u Domašova n.Bystřicí, Geologické varhany-Brodka, Malá Voda, Častava, Daliboř, Hvězda, U Zámecké Moravy, V Boukalovém, U přejezdu, Třesín, Bázlerova pískovna, Kurfurstovo rameno

Na území okresu zasahují tři přírodní parky :

- 1 - Údolí Bystřice na SV,
- 2 - Terezké údolí na JV a
- 3 - Sovinecko na S.

Z hlediska horopisného patří na pomezí tří velkých jednotek - nížinné oblasti Západních Vněkarpatských sníženin v okolí řeky Moravy (Hornomoravský úval od SZ k JV), severních výběžků Brněnské vrchoviny (Drahanská vrchovina na JZ) a Jesenické podsoustavy (na SZ jako Zábřežská vrchovina a na SV jako Nízký Jeseník).

Mikroregionem Uničovsko protékají říčky Oskava a Oslava a odvodňují skoro celé území. Od severu do Moravy ústí Oskava se spoustou přítoků stékajících ze svahů Nízkého Jeseníku a říčka Bystřice tvořící hluboké údolí směrem Moravskému Berounu. Jižní a západní část mikroregionu nemá tolik vodních toků. U Šumvaldu a Uničova se nachází rybníky.

Likvidace odpadů:

Ve většině obcí mikroregionu Uničovsko likvidaci odpadů zajišťuje firma Eko-Unimed Medlov, s.r.o., která odpad odváží na skládku v Medlově. Pouze obec Oskava si sběr odpadů organizuje sama pomocí vlastních pracovníků, vlastní KUKA vůz a odváží k likvidaci na skládku Medlov. V Dlouhé Loučce nebezpečné odpady a papír odváží firma Remit Šternberk. V 80. letech byl v Dlouhé Loučce zregulován potok Oslava, zbývá dokončit 20 % v obci. Některá protipovodňová opatření jsou navržena v Komplexních pozemkových úpravách obcí. Obec Strukov v současnosti se buduje protipovodňové opatření, a to navýšením břehu potoka Teplička. V obci je vybudované biocentrum na obnovu fauny a flóry krajiny na cca 3,5 ha.